
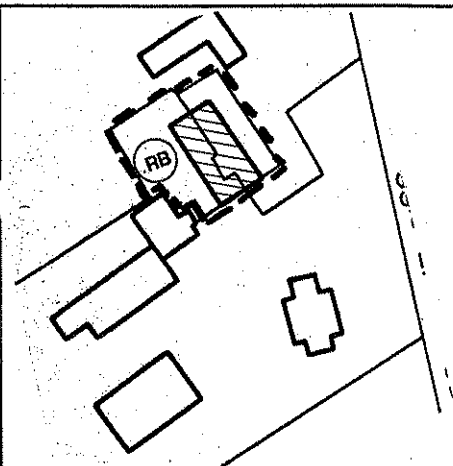
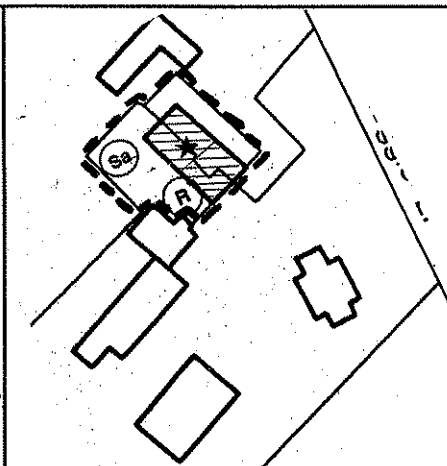
	<p>UNITA' DI INDAGINE</p> <p>N°.1962</p>
		<p>Riferim. alla scheda n°.06 — 172 del censimento dell'edificato nelle zone extraurbane</p>
		<p>Località :</p> <p>BOSCO Via Bosco, n°101-103</p>
<p>CATASTO - 1936</p>	<p>MAPPA CATASTALE Fg. 11 Mapp. 58 - 59</p>	




ESTRATTO DI P.R.G.
Tav. 13.10 - Bosco



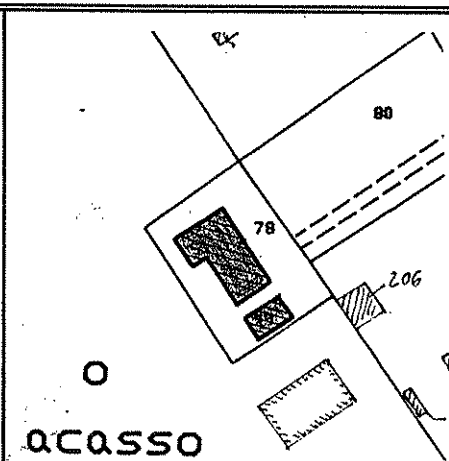
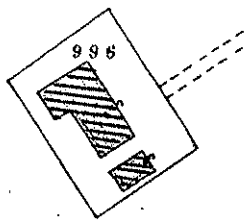
**UNITA' E CATEGORIA DI INTERVENTO
DI PROGETTO**



**DESTINAZIONI D'USO PREVALENTI
RILEVATE NELLO STATO DI FATTO**



*Tonnerello o
osco del Fracasso*



UNITA' DI INDAGINE

N°.1978

Riferim. alla scheda n°. 06 -167
del censimento dell'edificato nelle
zone extraurbane

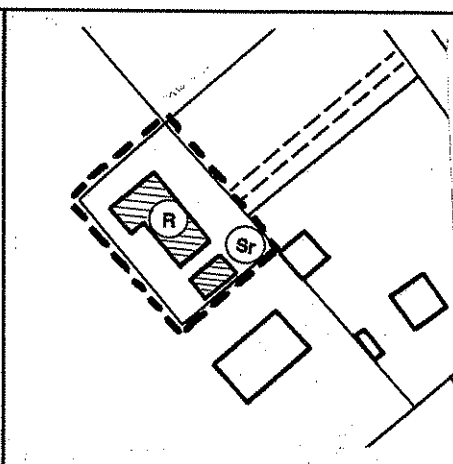
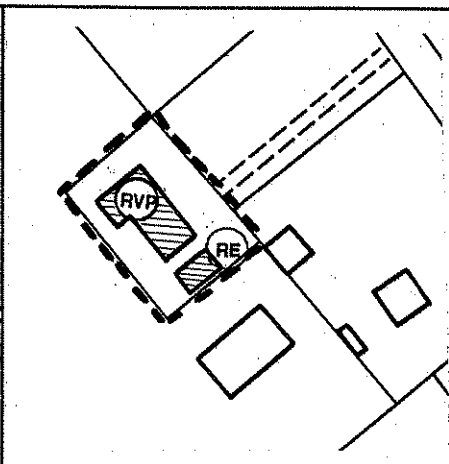
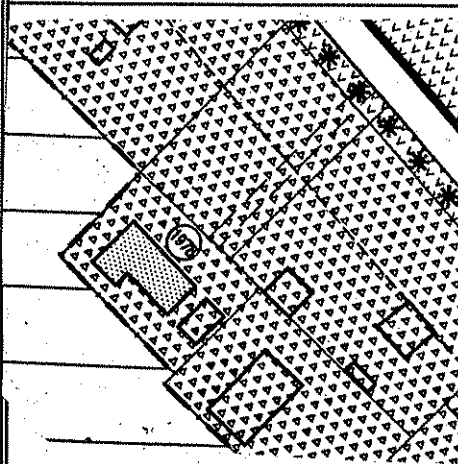
Località :

BOSCO
Bosco Fracasso

CATASTO PRIMO IMPIANTO - 1893

MAPPA CATASTALE


Fg. 11 Mapp. 78-79


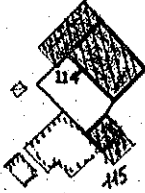
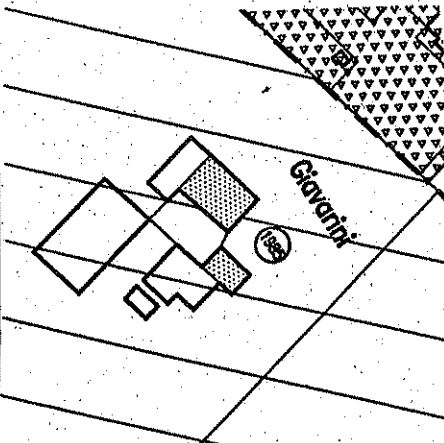
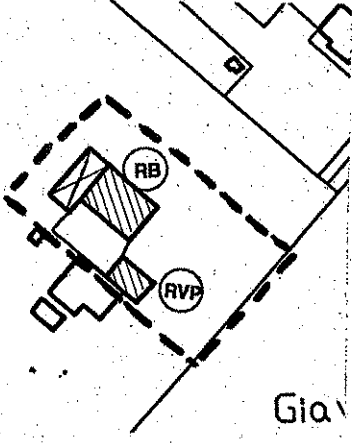
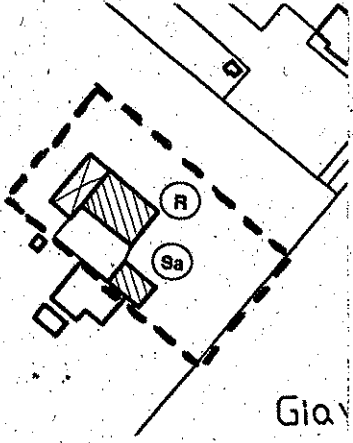



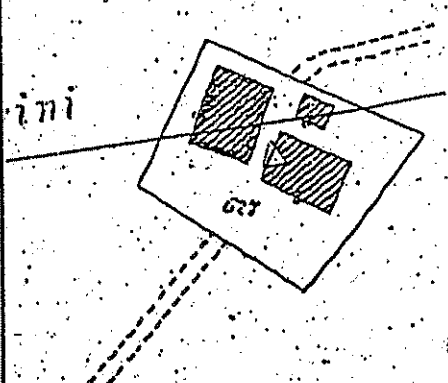
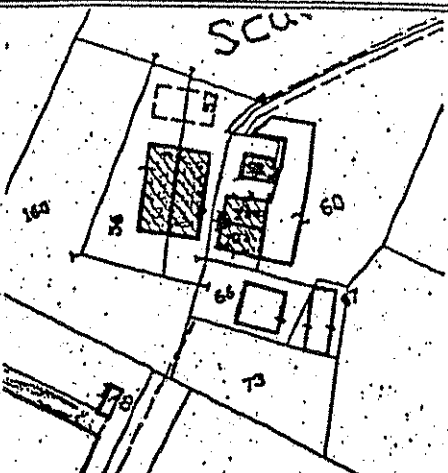
ESTRATTO DI P.R.G.
Tav. 13.10 - Bosco


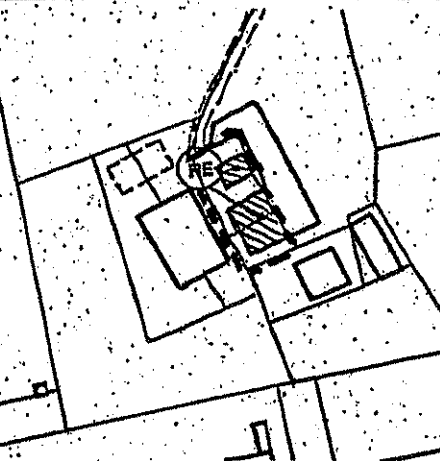
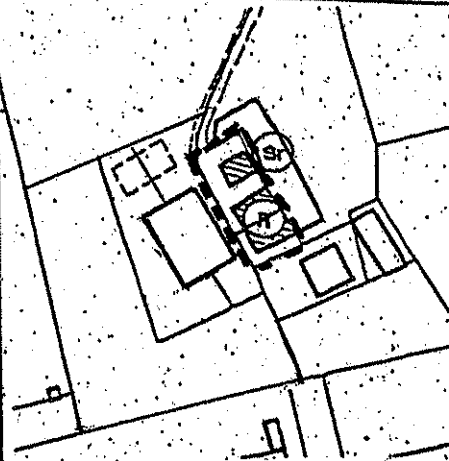
**UNITA' E CATEGORIA DI INTERVENTO
DI PROGETTO**

**DESTINAZIONI D'USO PREVALENTI
RILEVATE NELLO STATO DI FATTO**



		<p>UNITA' DI INDAGINE</p> <p>N°.1985</p>
<p>CATASTO PRIMO IMPIANTO - 1893</p>	<p>MAPPA CATASTALE Fig. 11 Mapp. 113 - 114 - 115</p>	<p>Riferim. alla scheda n° 06 - 159 del censimento dell'edificato nelle zone extraurbane</p>
		<p>Località : BOSCO Via Nuvoletti, n° 1</p>
		
<p>ESTRATTO DI P.R.G. Tav. 13.10 - Bosco</p>	<p>UNITA' E CATEGORIA DI INTERVENTO DI PROGETTO</p>	<p>DESTINAZIONI D'USO PREVALENTI RILEVATE NELLO STATO DI FATTO</p>
		

		<p>UNITA' DI INDAGINE N°. 2017</p>
<p>CATASTO PRIMO IMPIANTO - 1893</p>	<p>MAPPA CATASTALE - 203-204 Fg. 12 Mapp. 56-57-58-160</p>	<p>Riferim. alla scheda n°. 06 -127 06 -130 del censimento dell'edificato nelle zone extraurbane</p>
		<p>Località : BOSCO <u>Ca' Scalabrini</u></p>

		
<p>ESTRATTO DI P.R.G. Tav. 13.10 - Bosco</p>	<p>UNITA' E CATEGORIA DI INTERVENTO DI PROGETTO</p>	<p>DESTINAZIONI D'USO PREVALENTI RILEVATE NELLO STATO DI FATTO</p>




		<p>UNITA' DI INDAGINE</p> <p>N° 2024</p>
<p>CATASTO PRIMO IMPIANTO - 1893</p> <p>MAPPA CATASTALE</p> <p>Fg. 12 Mapp. 80 - 81 - 82 - 92</p>		<p>Riferim. alla scheda n° 06 -131 06 -132 del censimento dell'edificato nelle zone extraurbane</p>
		<p>Località :</p> <p>BOSCO</p> <p>Case Crotti</p>

<p>ESTRATTO DI P.R.G.</p> <p>Tav. 13.10 - Bosco</p>	<p>UNITA' E CATEGORIA DI INTERVENTO DI PROGETTO</p>	<p>DESTINAZIONI D'USO PREVALENTI RILEVATE NELLO STATO DI FATTO</p>



		<p>UNITA' DI INDAGINE</p> <p>N° 2046</p>
		<p>Riferim. alla scheda n° 07-048 07-049 del censimento dell'edificato nelle zone extraurbane</p>
		<p>Località : FELLEGGARA Via delle Querce, n° 5</p>
<p>CATASTO PRIMO IMPIANTO - 1893</p>	<p>MAPPA CATASTALE Fg. 13 Mapp. da 240 a 243</p>	

<p>ESTRATTO DI P.R.G. Tav. 13.3 - Fellegara</p>	<p>UNITA' E CATEGORIA DI INTERVENTO DI PROGETTO</p>	<p>DESTINAZIONI D'USO PREVALENTI RILEVATE NELLO STATO DI FATTO</p>




		<p>UNITA' DI INDAGINE</p> <p>N° 2050</p>
<p>CATASTO PRIMO IMPIANTO - 1893</p>		<p>Riferim. alla scheda n° 07-050 07-051 del censimento dell'edificato nelle zone extraurbane</p>
<p>MAPPA CATASTALE 300 Fg. 13 Mapp. 63 - 64 - 299 -</p>		<p>Località : FELLEGGARA <u>Peschiera</u></p>

<p>ESTRATTO DI P.R.G. Tav. 13.3 - Fellegara</p>	<p>UNITA' E CATEGORIA DI INTERVENTO DI PROGETTO</p>	<p>DESTINAZIONI D'USO PREVALENTI RILEVATE NELLO STATO DI FATTO</p>



		<p>UNITA' DI INDAGINE</p> <p>N° 2083</p> <p>Riferim. alla scheda n° 07-14</p> <p>del censimento immobili e complessi edilizi di valore storico/architettonico compresi nel territorio urbano</p> <p>Località :</p> <p>FELLEGARA Via Brugni, n° 12-14</p>
<p>CATASTO PRIMO IMPIANTO - 1893</p>	<p>MAPPA CATASTALE Fg.13 Mapp. 190</p>	

<p>ESTRATTO DI P.R.G. Tav. 13.3 - Fellegara</p>	<p>UNITA' E CATEGORIA DI INTERVENTO DI PROGETTO</p>	<p>DESTINAZIONI D'USO PREVALENTI RILEVATE NELLO STATO DI FATTO</p>




		<p>UNITA' DI INDAGINE</p> <p>N°.2090</p>
<p>CATASTO PRIMO IMPIANTO - 1893</p> <p>MAPPA CATASTALE Fg. 20 Mapp. 29-31-32-35-126</p>		<p>Riferim. alla scheda n° 07— 10</p> <p>del censimento immobili e complessi edilizi di valore storico/architettonico compresi nel territorio urbano</p>
		<p>Località :</p> <p>FELLEGGARA Case del Cristo</p>

<p>ESTRATTO DI P.R.G. Tav. 13.3 - Fellegara</p>	<p>UNITA' E CATEGORIA DI INTERVENTO DI PROGETTO</p>	<p>DESTINAZIONI D'USO PREVALENTI RILEVATE NELLO STATO DI FATTO</p>

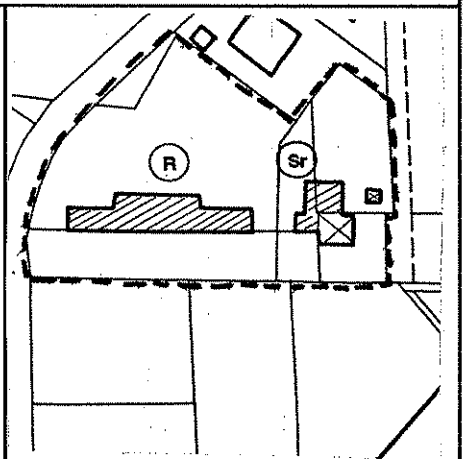
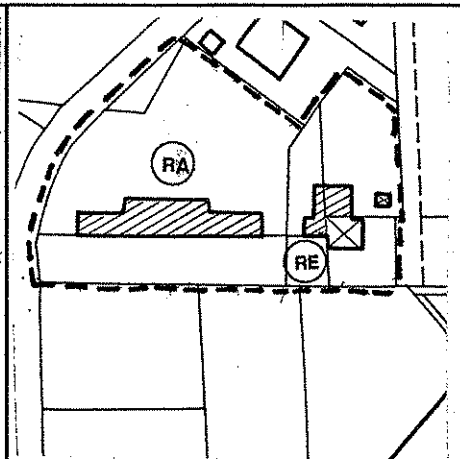
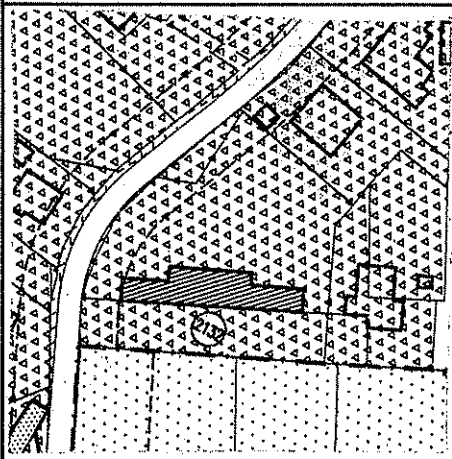


		<p>UNITA' DI INDAGINE</p> <p>N° 2126</p>
<p>Riferim. alla scheda n° 07-13</p> <p>del censimento immobili e complessi edilizi di valore storico/architettonico compresi nel territorio urbano</p>		
<p>Località :</p> <p>FELLEGGARA Via del Cristo, n° 3</p>		
<p>CATASTO PRIMO IMPIANTO - 1893</p>	<p>MAPPA CATASTALE Fig. 13 Mapp. 252</p>	

<p>ESTRATTO DI P.R.G. Tav. 13.3 - Fellegara</p>	<p>UNITA' E CATEGORIA DI INTERVENTO DI PROGETTO</p>	<p>DESTINAZIONI D'USO PREVALENTI RILEVATE NELLO STATO DI FATTO</p>

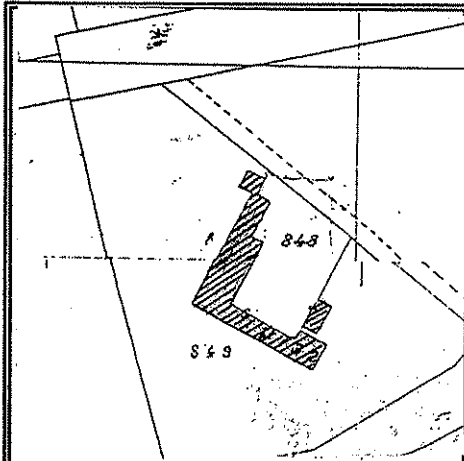


		<p>UNITA' DI INDAGINE N° 2132</p>
<p>CATASTO PRIMO IMPIANTO - 1893</p>	<p>MAPPA CATASTALE 281- 282- 283- Fig. 13 Mapp. 290-291-292-296</p>	<p>Riferim. alla scheda n° 07- 11 del censimento immobili e complessi edilizi di valore storico/architettonico compresi nel territorio urbano</p>
		<p>Località : FELLEGGARA Via del Cristo, n° 11-13-15-17</p>

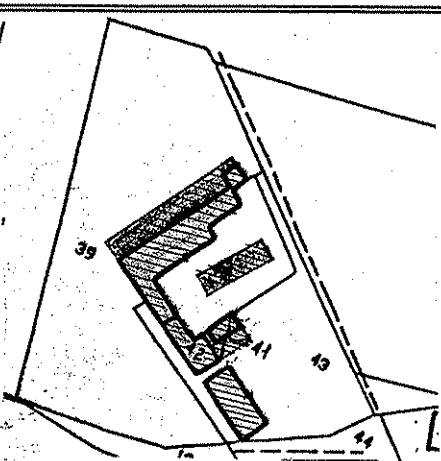


<p>ESTRATTO DI P.R.G. Tav. 13.3 - Fellegara</p>	<p>UNITA' E CATEGORIA DI INTERVENTO DI PROGETTO</p>	<p>DESTINAZIONI D'USO PREVALENTI RILEVATE NELLO STATO DI FATTO</p>
---	---	--





CATASTO PRIMO IMPIANTO - 1893



MAPPA CATASTALE
Fg. 20 Mapp. da 39 a 43

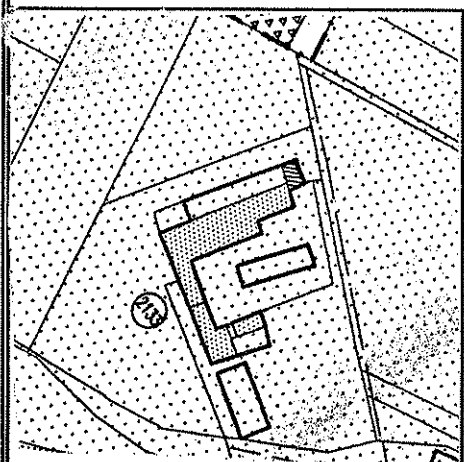
UNITA' DI INDAGINE
N° 2133

Riferim. alla scheda n° 07-12

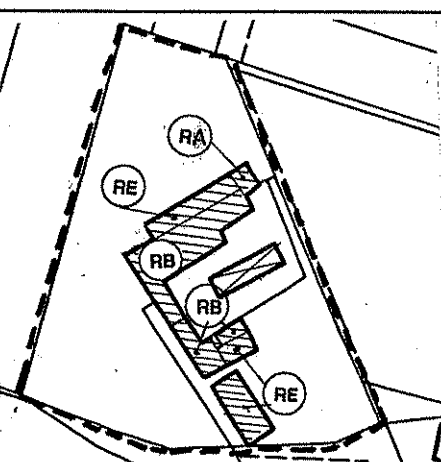
del censimento immobili e complessi edilizi di valore storico/architettonico compresi nel territorio urbano

Località :

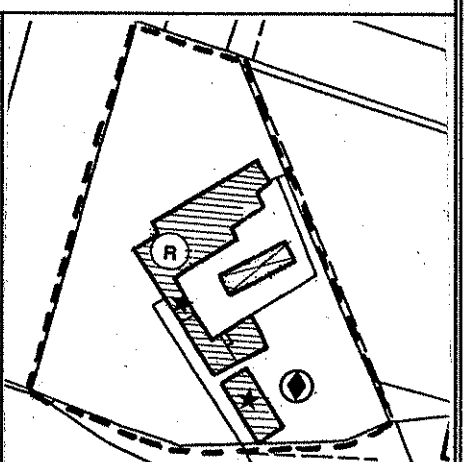
FELLEGGARA
Via Botte, n° 2-4




ESTRATTO DI P.R.G.
Tav. 13.3 - Fellegara



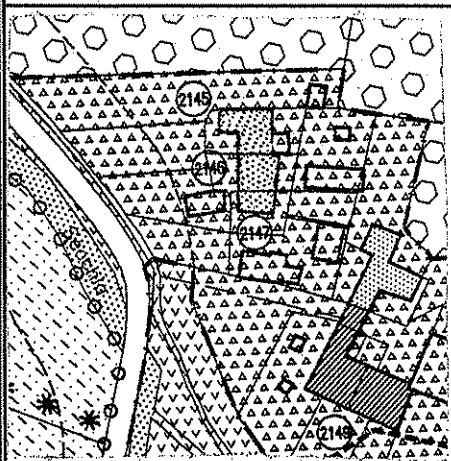
UNITA' E CATEGORIA DI INTERVENTO DI PROGETTO



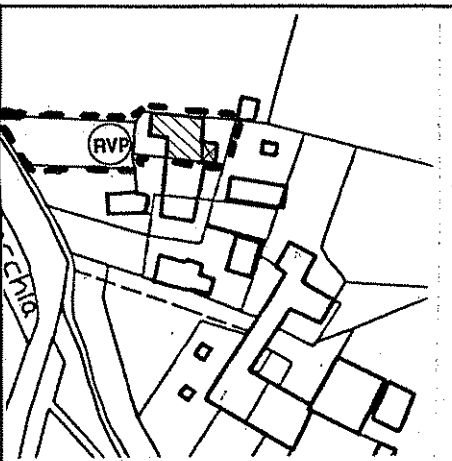
DESTINAZIONI D'USO PREVALENTI RILEVATE NELLO STATO DI FATTO



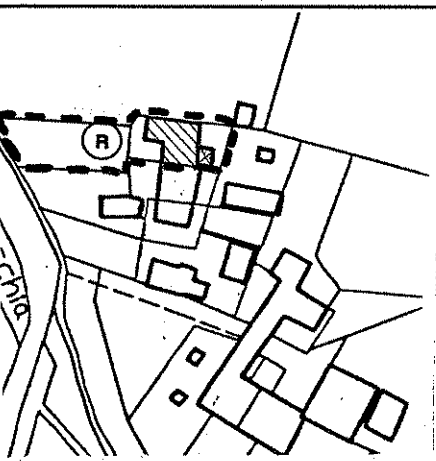
		<p>UNITA' DI INDAGINE</p> <p>N° 2145</p>
		<p>Riferim. alla scheda n° 07-074 del censimento dell'edificato nelle zone extraurbane</p>
		<p>Località :</p> <p>FELLEGGARA Zavattina</p>
<p>CATASTO PRIMO IMPIANTO - 1893</p>	<p>MAPPA CATASTALE Fg. 14 Mapp. 34 - 37 - 38</p>	



ESTRATTO DI P.R.G.
Tav. 13.3 - Fellegara



**UNITA' E CATEGORIA DI INTERVENTO
DI PROGETTO**



**DESTINAZIONI D'USO PREVALENTI
RILEVATE NELLO STATO DI FATTO**




		<p>UNITA' DI INDAGINE</p> <p>N° 2146</p>
<p>CATASTO PRIMO IMPIANTO - 1893</p>	<p>MAPPA CATASTALE Fg. 14 Mapp. 35 - 39 - 40</p>	<p>Riferim. alla scheda n° 07 - 073 del censimento dell'edificato nelle zone extraurbane</p>
		<p>Località : FELLEGGARA <u>Zavattina</u></p>

<p>ESTRATTO DI P.R.G. Tav. 13.3 - Fellegara</p>	<p>UNITA' E CATEGORIA DI INTERVENTO DI PROGETTO</p>	<p>DESTINAZIONI D'USO PREVALENTI RILEVATE NELLO STATO DI FATTO</p>



		<p>UNITA' DI INDAGINE</p> <p>N° 2147</p>
		<p>Riferim. alla scheda n° 07 -072 del censimento dell'edificato nelle zone extraurbane</p>
		<p>Località : FELLEGGARA Zavattina</p>
<p>CATASTO PRIMO IMPIANTO - 1893</p>	<p>MAPPA CATASTALE Fg. 14 Mapp. 41-42 -43</p>	

<p>ESTRATTO DI P.R.G. Tav. 13.3 - Fellegara</p>	<p>UNITA' E CATEGORIA DI INTERVENTO DI PROGETTO</p>	<p>DESTINAZIONI D'USO PREVALENTI RILEVATE NELLO STATO DI FATTO</p>




		<p>UNITA' DI INDAGINE</p> <p>N°. 2149</p> <p>07-068 Riferim. alla scheda n°. 07-070 del censimento dell'edificato nelle zone extraurbane</p>
<p>CATASTO PRIMO IMPIANTO - 1893</p>	<p>MAPPA CATASTALE 257 46-47-da-196 a Fg. 14 Mapp. 202-205-255-</p>	<p>Località :</p> <p>FELLEGARA <u>Zavattina</u></p>

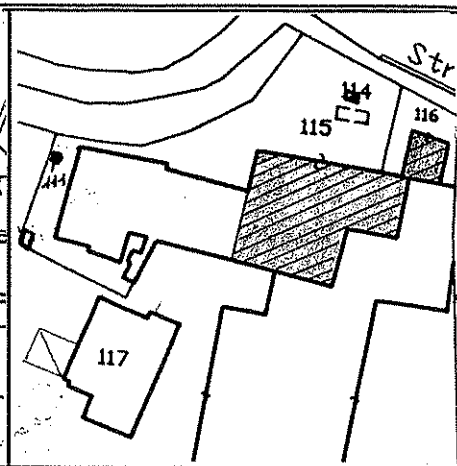
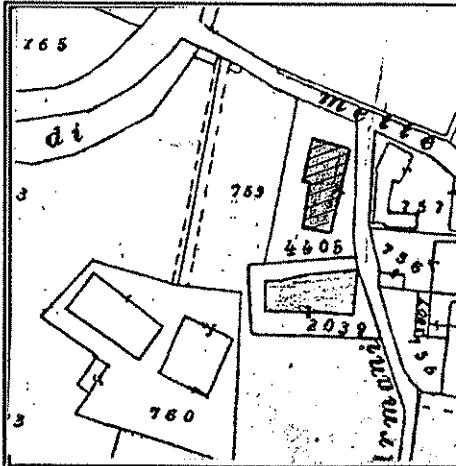
<p>ESTRATTO DI P.R.G. Tav. 13.3 - Fellegara</p>	<p>UNITA' E CATEGORIA DI INTERVENTO DI PROGETTO</p>	<p>DESTINAZIONI D'USO PREVALENTI RILEVATE NELLO STATO DI FATTO</p>



		<p>UNITA' DI INDAGINE</p> <p>N° 2152</p>
<p>CATASTO - 1936</p>	<p>MAPPA CATASTALE</p> <p>Fg. 14 Mapp. 105-106-212</p>	<p>Riferim. alla scheda n° 07 - 09</p> <p>del censimento immobili e complessi edilizi di valore storico/architettonico compresi nel territorio urbano</p>
		<p>Località :</p> <p>FELLEGARA</p> <p>Via Brugnoletta, n° 36</p>

<p>ESTRATTO DI P.R.G.</p> <p>Tav. 13.3 - Fellegara</p>	<p>UNITA' E CATEGORIA DI INTERVENTO DI PROGETTO</p>	<p>DESTINAZIONI D'USO PREVALENTI RILEVATE NELLO STATO DI FATTO</p>





UNITA' DI INDAGINE
N° 2153

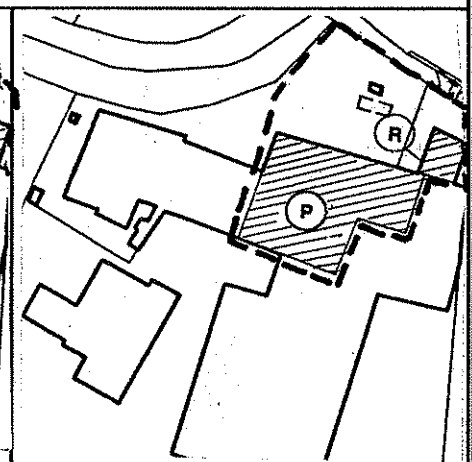
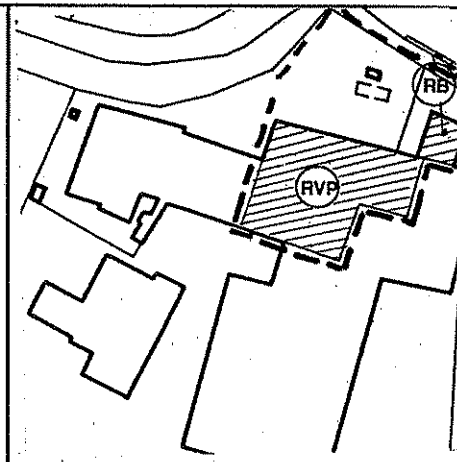
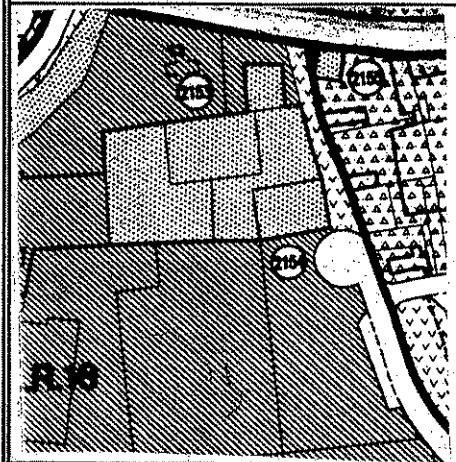
Riferim. alla scheda n°. 07-05-01
07-05-02

del censimento immobili e complessi edilizi di valore storico/architettonico compresi nel territorio urbano

Località :
FELLEGGARA
Via Armani, n° 2-4

CATASTO - 1932

MAPPA CATASTALE
Fg. 14 Mapp. 115 - 116



ESTRATTO DI P.R.G.
Tav. 13.3 - Fellegara


UNITA' E CATEGORIA DI INTERVENTO
DI PROGETTO

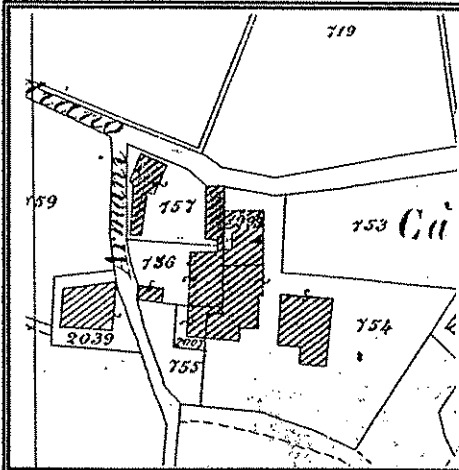
DESTINAZIONI D'USO PREVALENTI
RILEVATE NELLO STATO DI FATTO



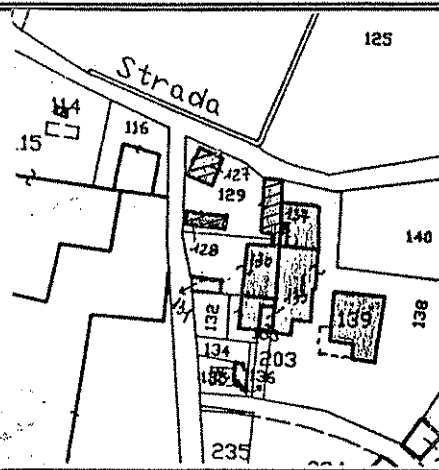
		<p>UNITA' DI INDAGINE</p> <p>N°.2154</p>
<p>CATASTO PRIMO IMPIANTO - 1893</p>	<p>MAPPA CATASTALE Fg. 14 Mapp. 118</p>	<p>Riferim. alla scheda n° 07-05-03</p> <p>del censimento immobili e complessi edilizi di valore storico/architettonico compresi nel territorio urbano</p>
		<p>Località : FELLEGGARA Via Ca' Mercati n° 2-4-6</p>

<p>ESTRATTO DI P.R.G. Tav. 13.3 - Fellegara</p>	<p>UNITA' E CATEGORIA DI INTERVENTO DI PROGETTO</p>	<p>DESTINAZIONI D'USO PREVALENTI RILEVATE NELLO STATO DI FATTO</p>





CATASTO PRIMO IMPIANTO - 1893



MAPPA CATASTALE
Fg. 14 Mapp. 127 - 128 - 129

UNITA' DI INDAGINE

N° 2155

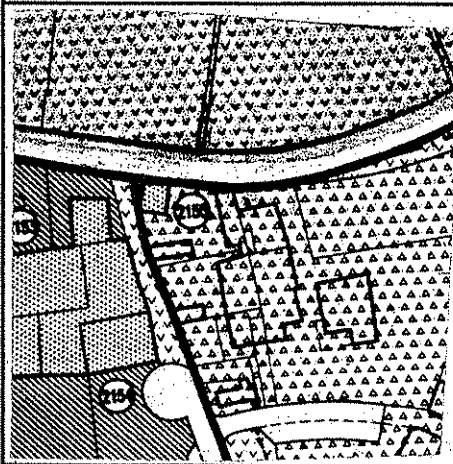
Riferim. alla scheda n° 07-06

del censimento immobili e complessi edilizi di valore storico/architettonico compresi nel territorio urbano

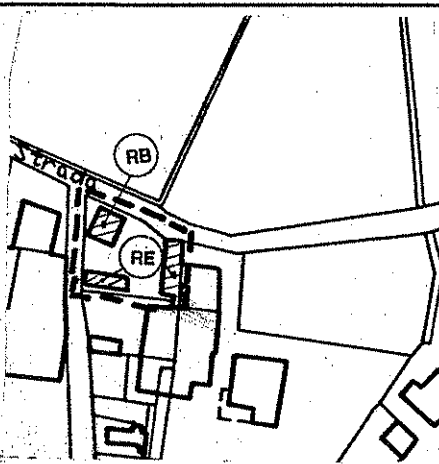
Località :

FELLEGGARA

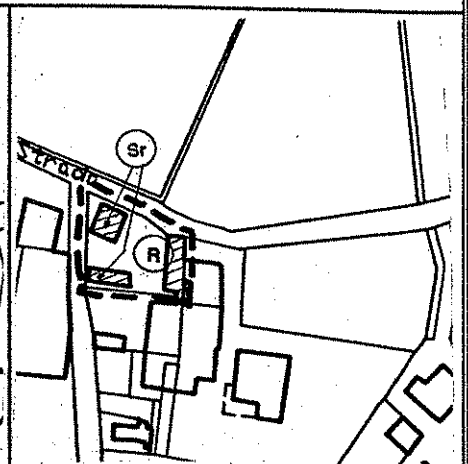
Via Armani, n° 4




ESTRATTO DI P.R.G.
Tav. 13.3 - Fellegara

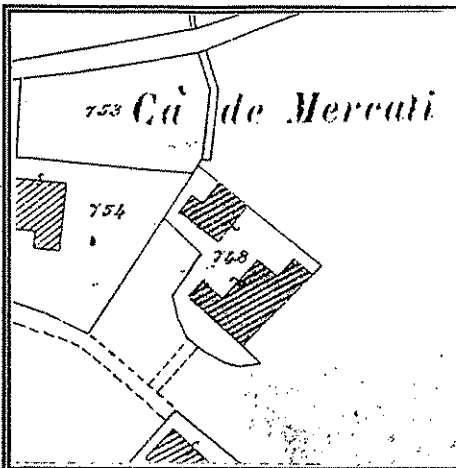


UNITA' E CATEGORIA DI INTERVENTO
DI PROGETTO

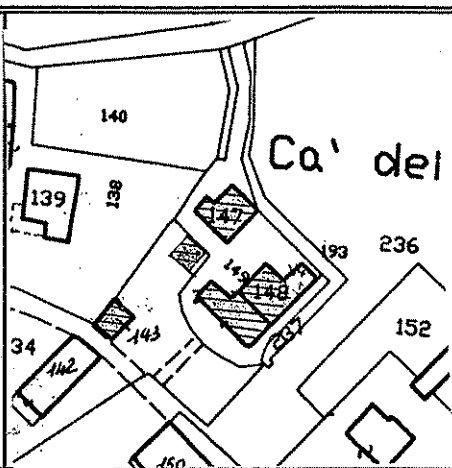


DESTINAZIONI D'USO PREVALENTI
RILEVATE NELLO STATO DI FATTO





CATASTO PRIMO IMPIANTO - 1893



MAPPA CATASTALE
Fg. 14 Mapp. 143 - da 147 a 149

UNITA' DI INDAGINE


N.° 2158 - 2159

Riferim. alla scheda n.° 07-08

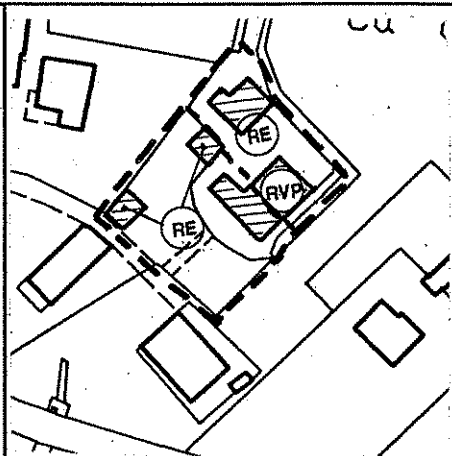
del censimento immobili e complessi edilizi di valore storico/architettonico compresi nel territorio urbano

Località :

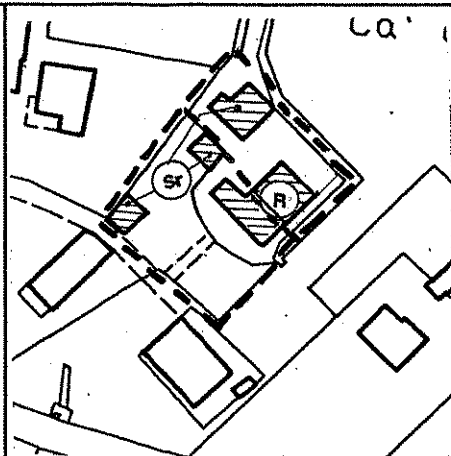
FELLEGGARA
Ca' dei Mercati




ESTRATTO DI P.R.G.
Tav. 13.3 - Fellegara



UNITA' E CATEGORIA DI INTERVENTO
DI PROGETTO




DESTINAZIONI D'USO PREVALENTI
RILEVATE NELLO STATO DI FATTO




		<p>UNITA' DI INDAGINE</p> <p>N° 2160</p> <p>Riferim. alla scheda n°.07— 07</p> <p>del censimento immobili e complessi edilizi di valore storico/architettonico compresi nel territorio urbano</p> <p>Località :</p> <p>FELLEGGARA</p> <p>Via Ca' Mercati, n°9</p>
<p>CATASTO PRIMO IMPIANTO - 1893</p>	<p>MAPPA CATASTALE</p> <p>Fg. 14 Mapp.150-151— 236</p>	

<p>ESTRATTO DI P.R.G.</p> <p>Tav. 13.3 - Fellegara</p>	<p>UNITA' E CATEGORIA DI INTERVENTO DI PROGETTO</p>	<p>DESTINAZIONI D'USO PREVALENTI RILEVATE NELLO STATO DI FATTO</p>




		<p>UNITA' DI INDAGINE</p> <p>N° 2176</p>
<p>CATASTO PRIMO IMPIANTO - 1893</p>	<p>MAPPA CATASTALE Fg. 22 Mapp. da 108 a 115</p>	<p>Riferim. alla scheda n° 05 - 070 05 - 071 05 - 072 del censimento dell'edificato nelle zone extraurbane</p>
		<p>Località : CHIOZZA Chiozzino</p>

<p>ESTRATTO DI P.R.G. Tav.13.2 - Capoluogo - Settore Nord</p>	<p>UNITA' E CATEGORIA DI INTERVENTO DI PROGETTO</p>	<p>DESTINAZIONI D'USO PREVALENTI RILEVATE NELLO STATO DI FATTO</p>




		<p>UNITA' DI INDAGINE</p> <p>N° 2177</p>
<p>CATASTO - 1936</p>	<p>MAPPA CATASTALE</p> <p>Fg. 22 Mapp. 119 — 120</p>	<p>Riferim. alla scheda n° 05 — 073</p> <p>del censimento dell'edificato nelle zone extraurbane</p>
		<p>Località :</p> <p>CHIOZZA</p> <p>Chiozzino</p>

<p>ESTRATTO DI P.R.G.</p> <p>Tav.13.2 - Capoluogo - Settore Nord</p>	<p>UNITA' E CATEGORIA DI INTERVENTO DI PROGETTO</p>	<p>DESTINAZIONI D'USO PREVALENTI RILEVATE NELLO STATO DI FATTO</p>




		<p>UNITA' DI INDAGINE</p> <p>N° 2178</p>
<p>CATASTO PRIMO IMPIANTO - 1893</p>	<p>MAPPA CATASTALE Fg. 2 2 Mapp.116 -117-118-122</p>	<p>Riferim. alla scheda n° 05-074 del censimento dell'edificato nelle zone extraurbane</p>
		<p>Località : CHIOZZA Chiozzino</p>

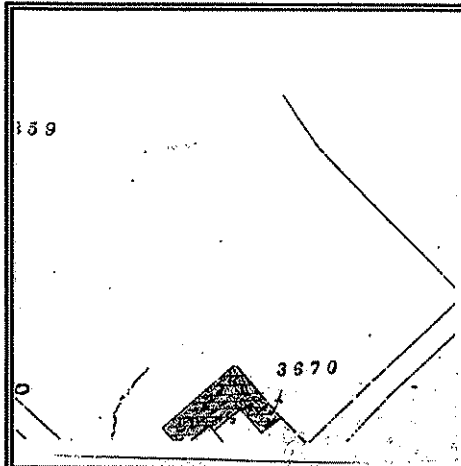
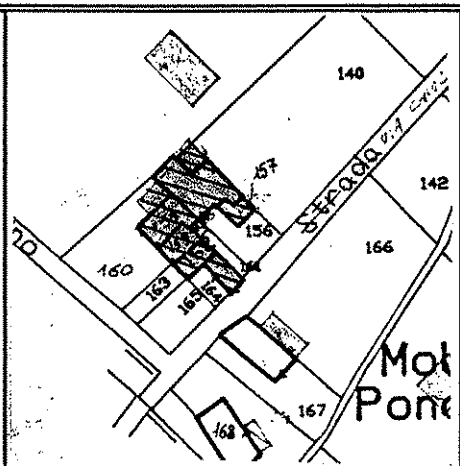
<p>ESTRATTO DI P.R.G. Tav.13.2 - Capoluogo - Settore Nord</p>	<p>UNITA' E CATEGORIA DI INTERVENTO DI PROGETTO</p>	<p>DESTINAZIONI D'USO PREVALENTI RILEVATE NELLO STATO DI FATTO</p>

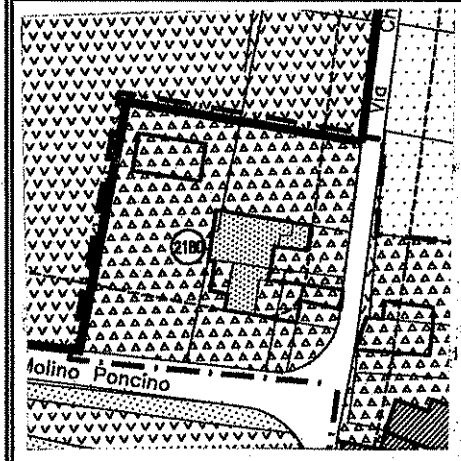
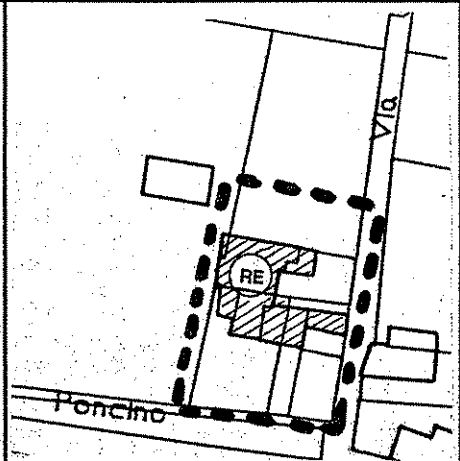
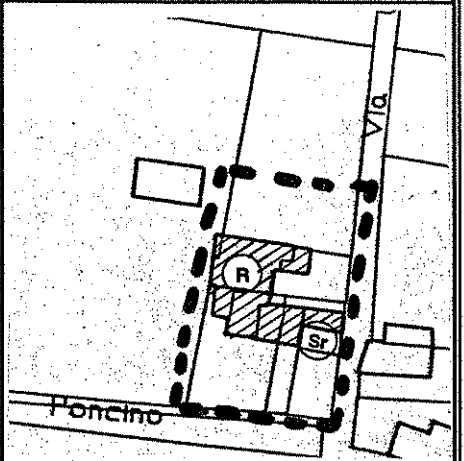



		<p>UNITA' DI INDAGINE</p> <p>N° 2179</p>
<p>CATASTO PRIMO IMPIANTO - 1893</p>	<p>MAPPA CATASTALE Fg. 22 Mapp. da 124 a 128</p>	<p>Riferim. alla scheda n° 05 - 075 del censimento dell'edificato nelle zone extraurbane</p>
		<p>Località : CHIOZZA Chiozzino</p>

<p>ESTRATTO DI P.R.G. Tav.13.2 - Capoluogo - Settore Nord</p>	<p>UNITA' E CATEGORIA DI INTERVENTO DI PROGETTO</p>	<p>DESTINAZIONI D'USO PREVALENTI RILEVATE NELLO STATO DI FATTO</p>



		<p>UNITA' DI INDAGINE</p> <p>N° 2180</p>
<p>CATASTO PRIMO IMPIANTO - 1893</p>	<p>MAPPA CATASTALE</p> <p>Fg. 22 Mapp.140-da.156 a 165</p>	<p>Riferim. alla scheda n° 05-0 50 del censimento dell'edificato nelle zone extraurbane</p>
		<p>Località :</p> <p>CHIOZZA Via Chiozzino</p>


		
<p>ESTRATTO DI P.R.G.</p> <p>Tav.13.2 - Capoluogo - Settore Nord</p>	<p>UNITA' E CATEGORIA DI INTERVENTO DI PROGETTO</p>	<p>DESTINAZIONI D'USO PREVALENTI RILEVATE NELLO STATO DI FATTO</p>



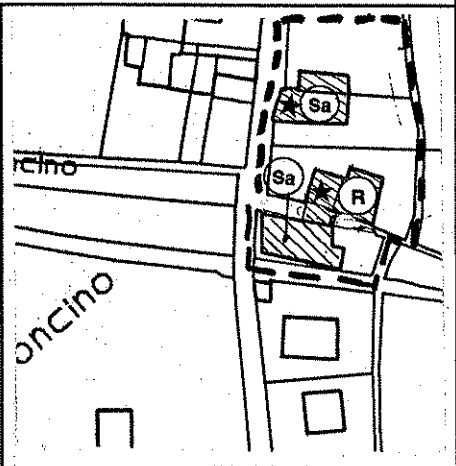
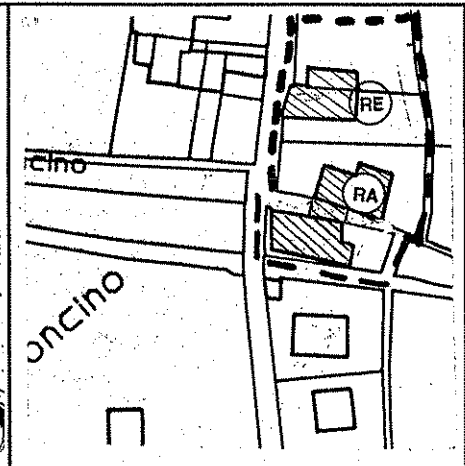
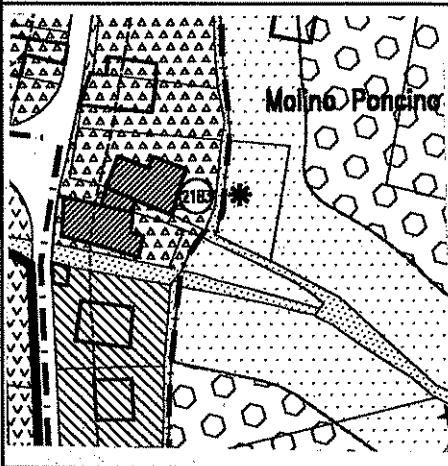
		<p>UNITA' DI INDAGINE</p> <p>N°. 2181</p>
<p>CATASTO PRIMO IMPIANTO - 1893</p>	<p>MAPPA CATASTALE - 147 Fg. 22 Mapp. 143 -144-145</p>	<p>Riferim. alla scheda n° 05 -082 05 -083 05 -084 del censimento dell'edificato nelle zone extraurbane</p>
		<p>Località : CHIOZZA Casello</p>

--	--	--

<p>ESTRATTO DI P.R.G. Tav.13.2 - Capoluogo - Settore Nord</p>	<p>UNITA' E CATEGORIA DI INTERVENTO DI PROGETTO</p>	<p>DESTINAZIONI D'USO PREVALENTI RILEVATE NELLO STATO DI FATTO</p>
--	--	---




		<p>UNITA' DI INDAGINE</p> <p>N° 2183</p>
		<p>Riferim. alla scheda n° 05-047 05-048 del censimento dell'edificato nelle zone extraurbane</p>
		<p>Località :</p> <p>CHIOZZA Molino Poncino</p>
<p>CATASTO PRIMO IMPIANTO - 1893</p>	<p>MAPPA CATASTALE 29 Fg. 22 /30 Mapp. 166 — 167—168</p>	

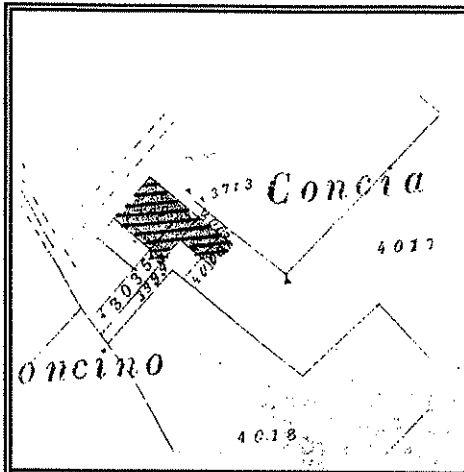
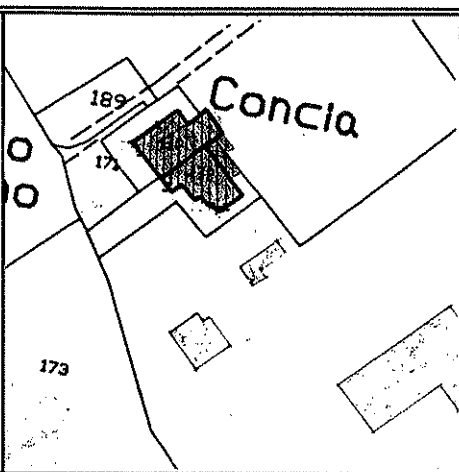


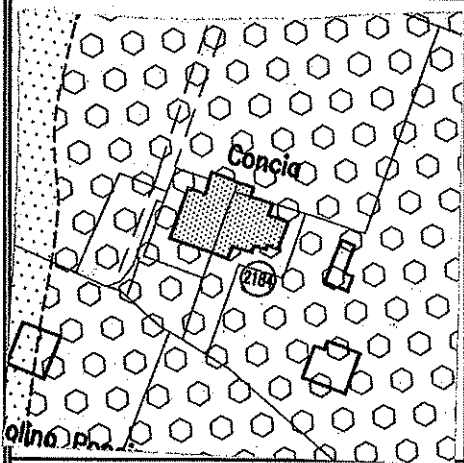
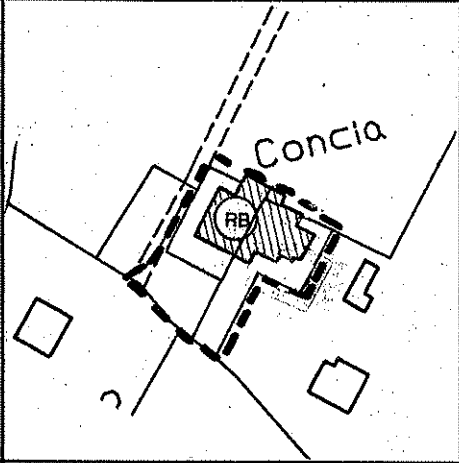
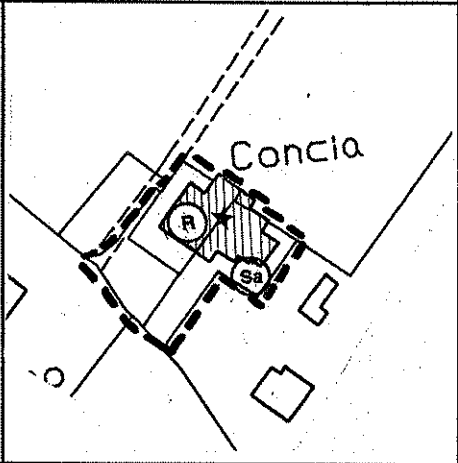
ESTRATTO DI P.R.G.
Tav.13.2 - Capoluogo - Settore Nord


**UNITA' E CATEGORIA DI INTERVENTO
DI PROGETTO**

**DESTINAZIONI D'USO PREVALENTI
RILEVATE NELLO STATO DI FATTO**




		UNITA' DI INDAGINE N° 2184
CATASTO PRIMO IMPIANTO - 1893		Riferim. alla scheda n° 05 - 052 05 - 053 del censimento dell'edificato nelle zone extraurbane
MAPPA CATASTALE Fg. 22 Mapp. 170 - 171 - 172		Località : CHIOZZA <u>Concia</u>

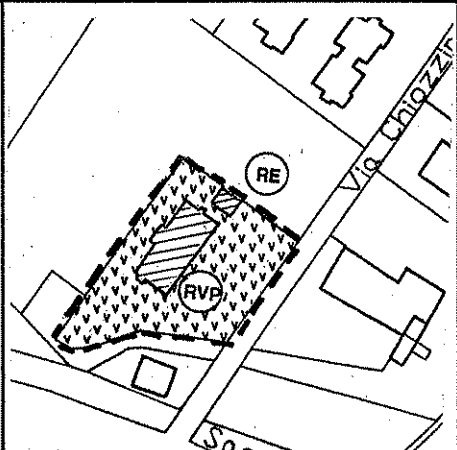
		
ESTRATTO DI P.R.G. Tav.13.2 - Capoluogo - Settore Nord	UNITA' E CATEGORIA DI INTERVENTO DI PROGETTO	DESTINAZIONI D'USO PREVALENTI RILEVATE NELLO STATO DI FATTO



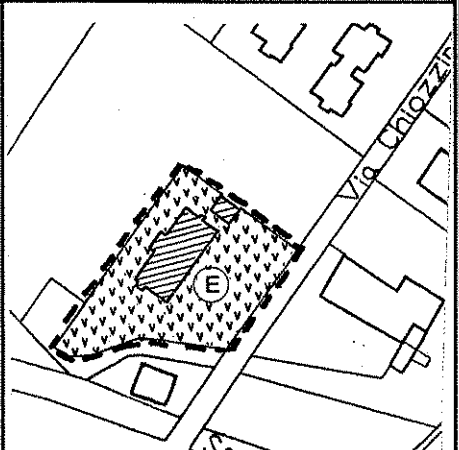
		<p>UNITA' DI INDAGINE</p> <p>N° 2191</p> <p>Riferim. alla scheda n° 05-02</p> <p>del censimento immobili e complessi edilizi di valore storico/architettonico compresi nel territorio urbano</p>
<p>CATASTO - 1932</p>	<p>MAPPA CATASTALE Fg. 30 Mapp. 118</p>	<p>Località : CHIOZZA Via Chiozzino, n°5</p>



ESTRATTO DI P.R.G.
Tav.13.2 - Capoluogo - Settore Nord



UNITA' E CATEGORIA DI INTERVENTO DI PROGETTO




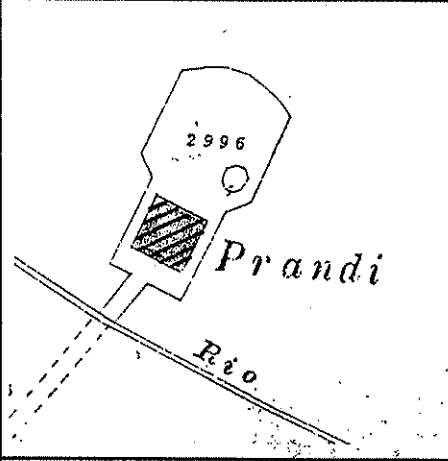
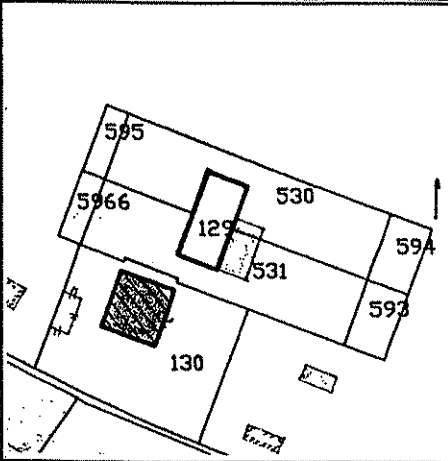
DESTINAZIONI D'USO PREVALENTI RILEVATE NELLO STATO DI FATTO

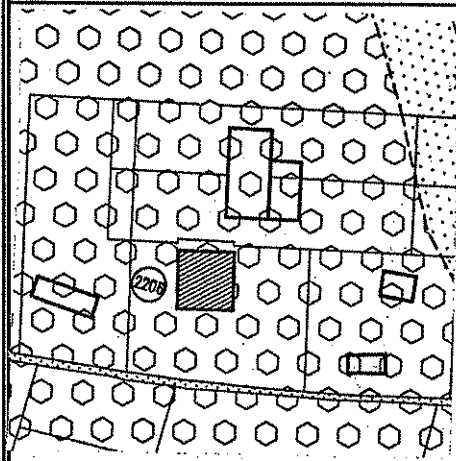


		<p>UNITA' DI INDAGINE</p> <p>N° 2192</p> <p>Riferim. alla scheda n° 05 - 046 del censimento dell'edificato nelle zone extraurbane</p>
<p>CATASTO PRIMO IMPIANTO - 1893</p>	<p>MAPPA CATASTALE Fg. 30 Mapp. 120</p>	<p>Località : CHIOZZA Stazione</p>

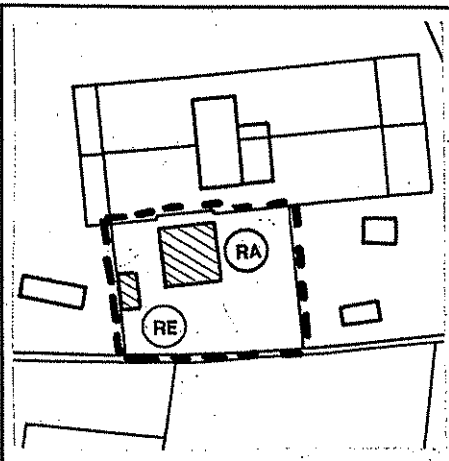
<p>ESTRATTO DI P.R.G. Tav.13.2 - Capoluogo - Settore Nord</p>	<p>UNITA' E CATEGORIA DI INTERVENTO DI PROGETTO</p>	<p>DESTINAZIONI D'USO PREVALENTI RILEVATE NELLO STATO DI FATTO</p>



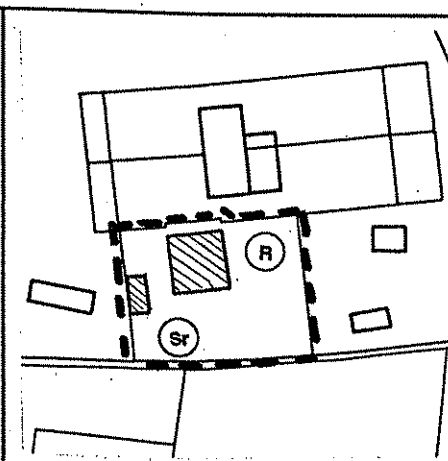
		<p>UNITA' DI INDAGINE</p> <p>N°. 2206</p>
<p>CATASTO PRIMO IMPIANTO - 1893</p>	<p>MAPPA CATASTALE Fg. 30 Mapp. 130</p>	<p>Riferim. alla scheda n°. 05 - 044 del censimento dell'edificato nelle zone extraurbane</p>
		<p>Località : CHIOZZA Prandi</p>



ESTRATTO DI P.R.G.
Tav.13.2 - Capoluogo - Settore Nord



**UNITA' E CATEGORIA DI INTERVENTO
DI PROGETTO**



**DESTINAZIONI D'USO PREVALENTI
RILEVATE NELLO STATO DI FATTO**



		<p>UNITA' DI INDAGINE</p> <p>N° 2228</p>
<p>CATASTO PRIMO IMPIANTO - 1893</p>	<p>MAPPA CATASTALE Fg. 30 all. A Mapp. 299 - 307 - 308</p>	<p>Riferim. alla scheda n° 05-08-01 05-08-02</p> <p>del censimento immobili e complessi edilizi di valore storico/architettonico compresi nel territorio urbano</p>
		<p>Località : CHIOZZA Via Mezzaluna</p>

<p>ESTRATTO DI P.R.G. Tav. 13.7 - Chiozza</p>	<p>UNITA' E CATEGORIA DI INTERVENTO DI PROGETTO</p>	<p>DESTINAZIONI D'USO PREVALENTI RILEVATE NELLO STATO DI FATTO</p>



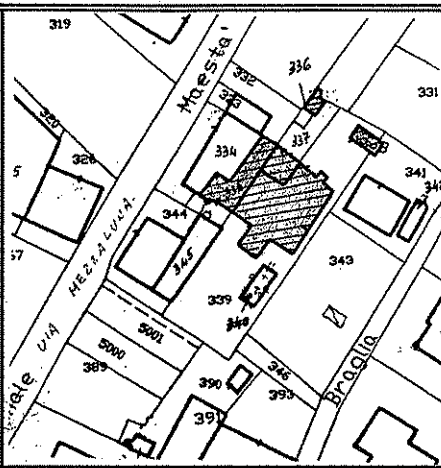
		<p>UNITA' DI INDAGINE</p> <p>N° 2233</p> <p>Riferim. alla scheda n° 05 - 08-06</p> <p>del censimento immobili e complessi edilizi di valore storico/architettonico compresi nel territorio urbano</p> <p>Località :</p>
<p>CATASTO PRIMO IMPIANTO - 1893</p>	<p>MAPPA CATASTALE Fg.30 all. A Mapp.320 da 323a 325</p>	<p>Via Mezzaluna, n° 35-37-39</p>

<p>ESTRATTO DI P.R.G. Tav. 13.7 - Chiozza</p>	<p>UNITA' E CATEGORIA DI INTERVENTO DI PROGETTO</p>	<p>DESTINAZIONI D'USO PREVALENTI RILEVATE NELLO STATO DI FATTO</p>





CATASTO PRIMO IMPIANTO - 1893



MAPPA CATASTALE
Fg. 30 all. A Mapp. da 335 a 339

UNITA' DI INDAGINE

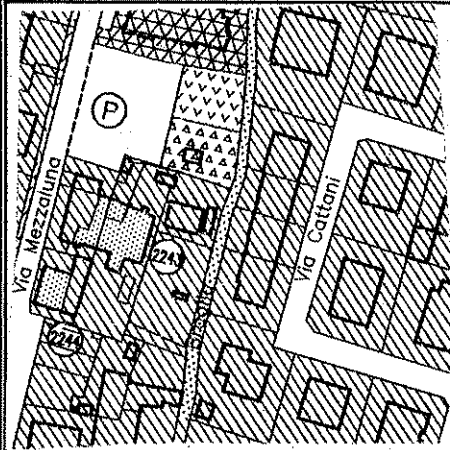
N° 2243

Riferim. alla scheda n° 05-08-04

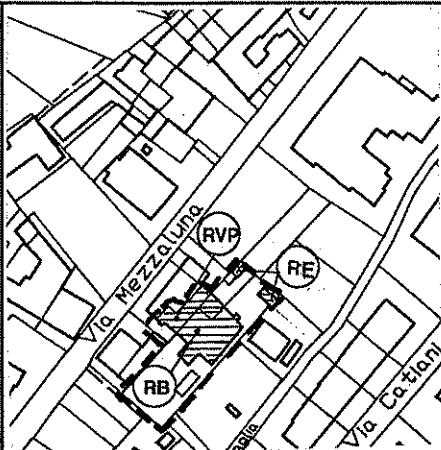
del censimento immobili e complessi edilizi di valore storico/architettonico compresi nel territorio urbano

Località :

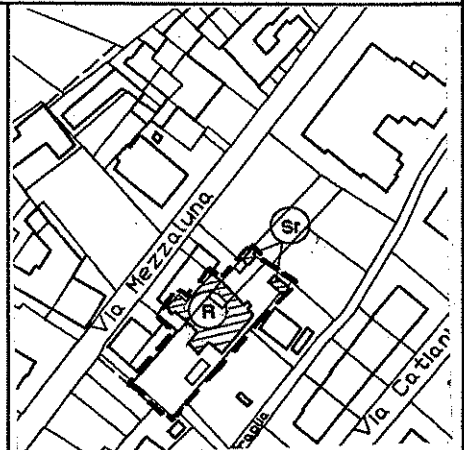
CHIOZZA
Via Mezzaluna, n° 22-26




ESTRATTO DI P.R.G.
Tav. 13.7 - Chiozza



UNITA' E CATEGORIA DI INTERVENTO
DI PROGETTO




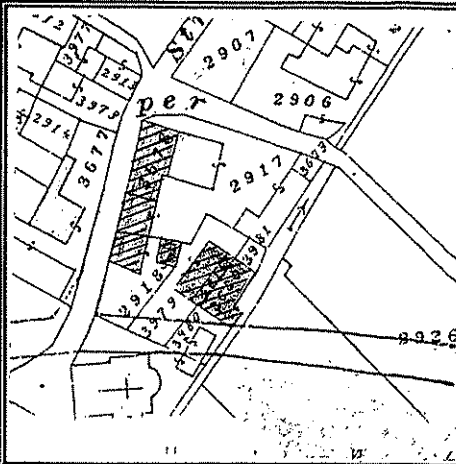
DESTINAZIONI D'USO PREVALENTI
RILEVATE NELLO STATO DI FATTO



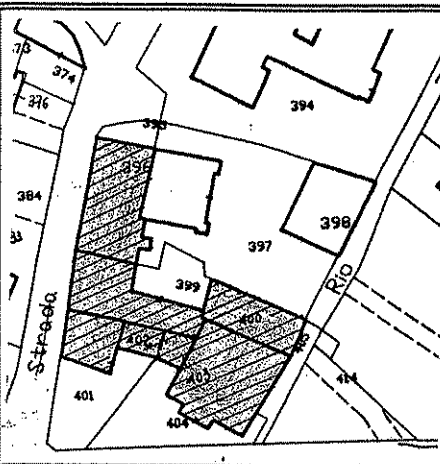
		<p>UNITA' DI INDAGINE N° 2244</p>
<p>CATASTO - 1932</p> <p>MAPPA CATASTALE Fg.30 all. A Mapp. 344 - 345</p>		<p>Riferim. alla scheda n°05-08-05</p> <p>del censimento immobili e complessi edilizi di valore storico/architettonico compresi nel territorio urbano</p>
		<p>Località : CHIOZZA Via Mezzaluna, n° 24</p>

<p>ESTRATTO DI P.R.G. Tav. 13.7 - Chiozza</p>	<p>UNITA' E CATEGORIA DI INTERVENTO DI PROGETTO</p>	<p>DESTINAZIONI D'USO PREVALENTI RILEVATE NELLO STATO DI FATTO</p>





CATASTO PRIMO IMPIANTO - 1893



MAPPA CATASTALE
Fg. 30 all. A Mapp. 396 da 399 a 404

UNITA' DI INDAGINE

N° 2256

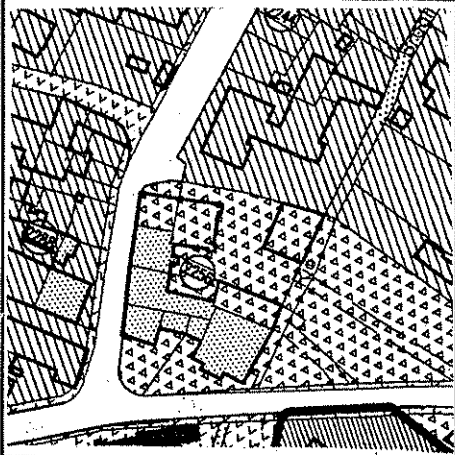
Riferim. alla scheda n° 05-07
05-08-03

del censimento immobili e complessi
edilizi di valore storico/architettonico
compresi nel territorio urbano

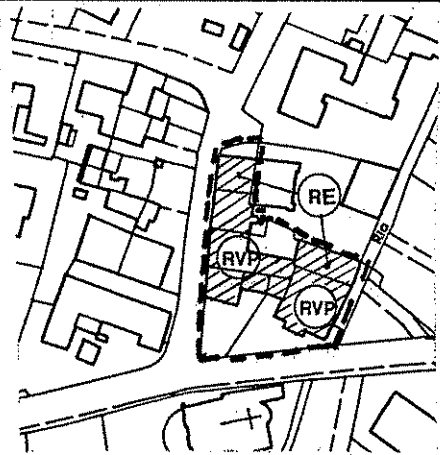
Località :

CHIOZZA

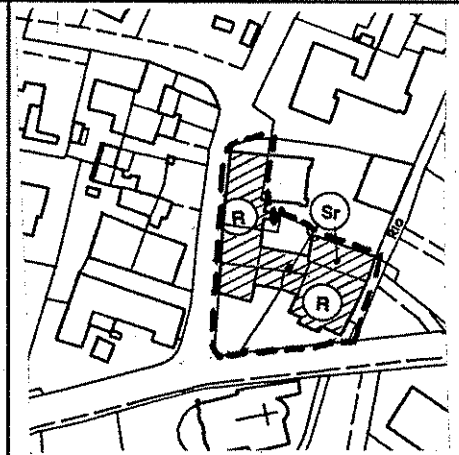
Via Mezzaluna, n° 2-4-6-8



ESTRATTO DI P.R.G.
Tav. 13.7 - Chiozza

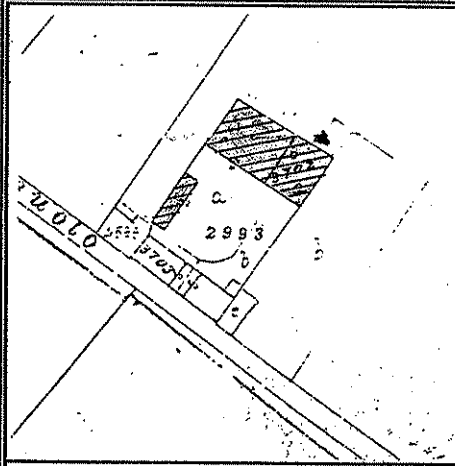


UNITA' E CATEGORIA DI INTERVENTO
DI PROGETTO

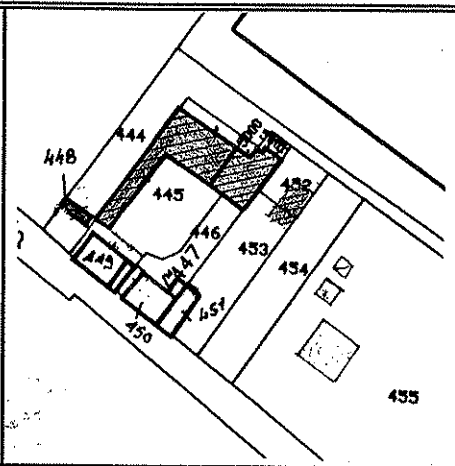


DESTINAZIONI D'USO PREVALENTI
RILEVATE NELLO STATO DI FATTO





CATASTO PRIMO IMPIANTO - 1893



MAPPA CATASTALE da 444 a 446
Fg. 30 Mapp. 448-452-453

UNITA' DI INDAGINE

N° 2270


Riferim. alla scheda n° 05-06

del censimento immobili e complessi edilizi di valore storico/architettonico compresi nel territorio urbano

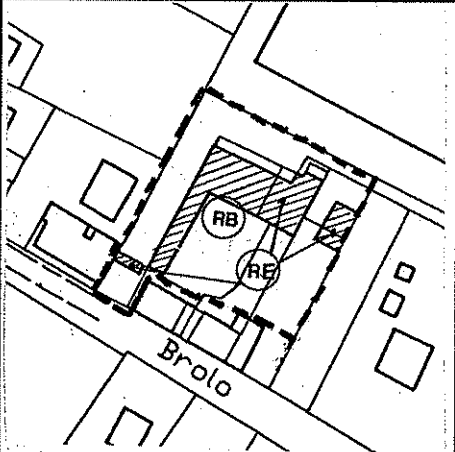
Località :

CHIOZZA

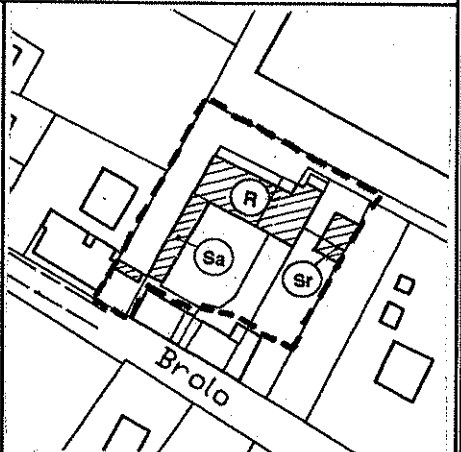
Via Rio Torto, n° 33-35-37-39




ESTRATTO DI P.R.G.
Tav. 13.7 - Chiozza

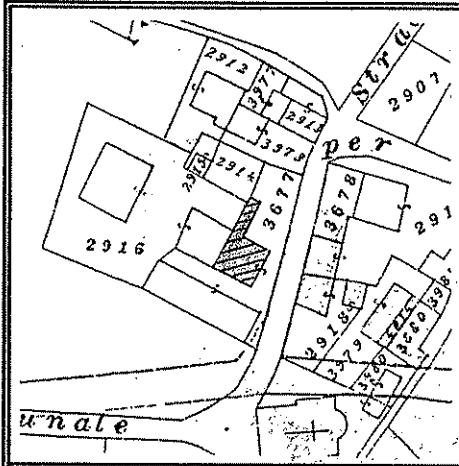


UNITA' E CATEGORIA DI INTERVENTO DI PROGETTO

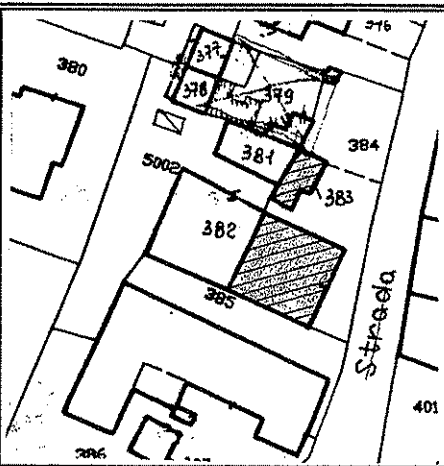


DESTINAZIONI D'USO PREVALENTI RILEVATE NELLO STATO DI FATTO





CATASTO PRIMO IMPIANTO - 1893



MAPPA CATASTALE
Fg. 30 all. A Mapp. 383

UNITA' DI INDAGINE

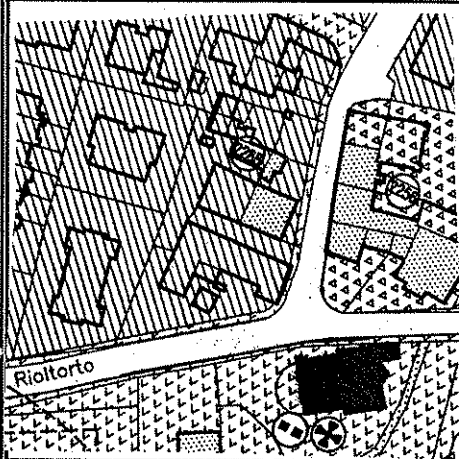
N° 2288

Riferim. alla scheda n° 05-08-07

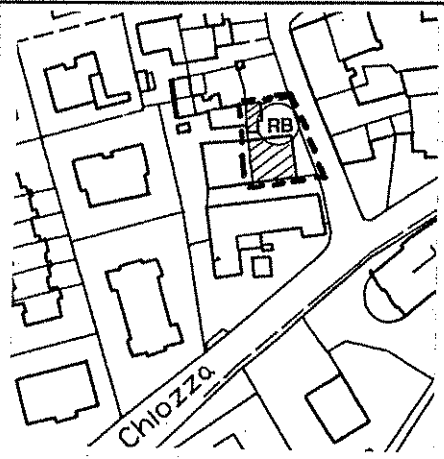
del censimento immobili e complessi edilizi di valore storico/architettonico compresi nel territorio urbano

Località :

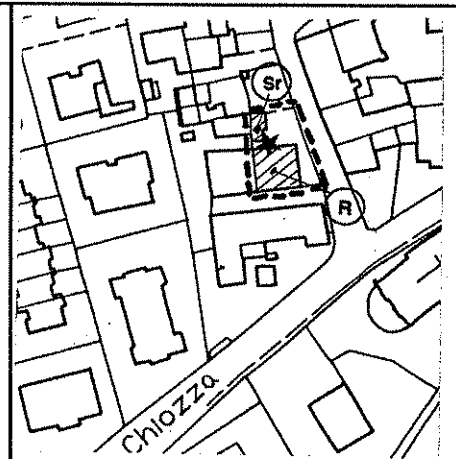
CHIOZZA
Via Mezzaluna, n°7-9



ESTRATTO DI P.R.G.
Tav. 13.7 - Chiozza



UNITA' E CATEGORIA DI INTERVENTO
DI PROGETTO




DESTINAZIONI D'USO PREVALENTI
RILEVATE NELLO STATO DI FATTO



		<p>UNITA' DI INDAGINE</p> <p>N° 2294</p> <p>Riferim. alla scheda n° 05-04</p> <p>del censimento immobili e complessi edilizi di valore storico/architettonico compresi nel territorio urbano</p>
<p>CATASTO PRIMO IMPIANTO - 1893</p>	<p>MAPPA CATASTALE Fig. 30 all. A Mapp. 426-427-B</p>	<p>Località :</p> <p>CHIOZZA Chiesa S. Giacomo</p>

<p>ESTRATTO DI P.R.G. Tav. 13.7 - Chiozza</p>	<p>UNITA' E CATEGORIA DI INTERVENTO DI PROGETTO</p>	<p>DESTINAZIONI D'USO PREVALENTI RILEVATE NELLO STATO DI FATTO</p>




		<p>UNITA' DI INDAGINE N°. 2297</p>
		<p>Riferim. alla scheda n°. 06-112 del censimento dell'edificato nelle zone extraurbane</p>
		<p>Località : PRATISSOLO Maestà Fantuzzi</p>
<p>CATASTO PRIMO IMPIANTO - 1893</p>	<p>MAPPA CATASTALE Fg. 12 Mapp. 144 -145 -146</p>	

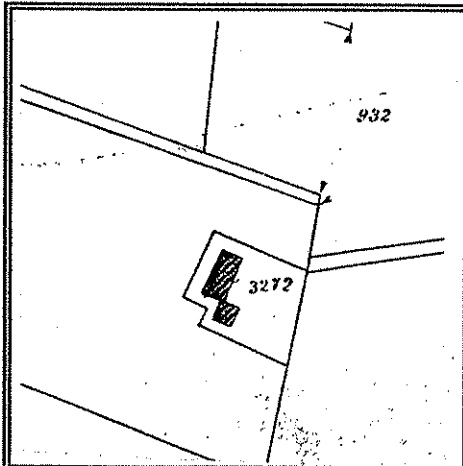
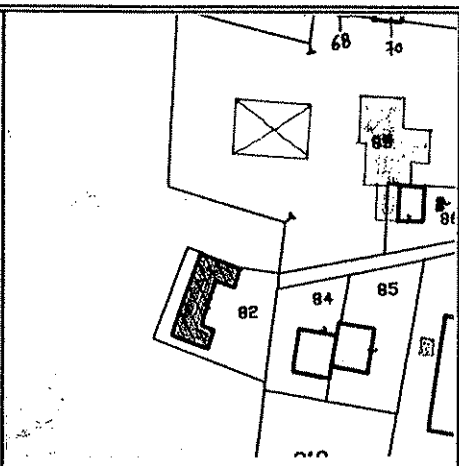
<p>ESTRATTO DI P.R.G. Tav. 13. 4 - Sgarbusa</p>	<p>UNITA' E CATEGORIA DI INTERVENTO DI PROGETTO</p>	<p>DESTINAZIONI D'USO PREVALENTI RILEVATE NELLO STATO DI FATTO</p>

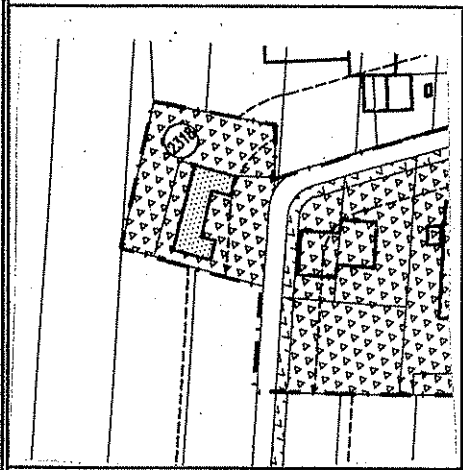
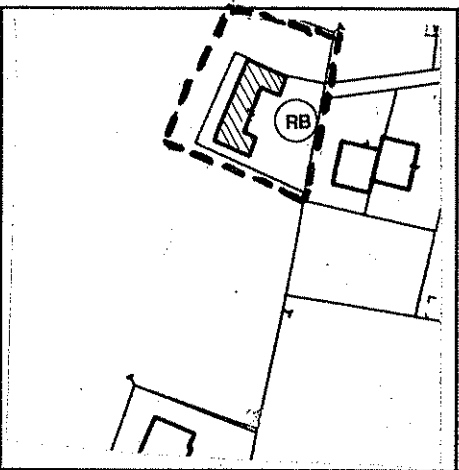
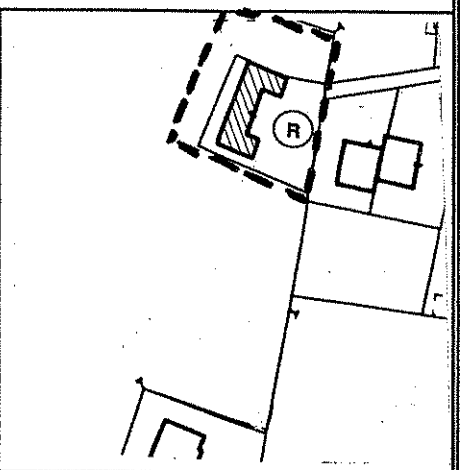


		<p>UNITA' DI INDAGINE</p> <p>N° 2312</p>
<p>CATASTO - 1932</p>	<p>MAPPA CATASTALE Fig. 19 Mapp. 51 - 52</p>	<p>Riferim. alla scheda n° 06 - 095 06 - 096 del censimento dell'edificato nelle zone extraurbane</p>
		<p>Località : PRATISSOLO Via Bosco, n° 51</p>

<p>ESTRATTO DI P.R.G. Tav. 13. 4 - Sgarbusa</p>	<p>UNITA' E CATEGORIA DI INTERVENTO DI PROGETTO</p>	<p>DESTINAZIONI D'USO PREVALENTI RILEVATE NELLO STATO DI FATTO</p>



		<p>UNITA' DI INDAGINE N° 2318</p>
<p>CATASTO PRIMO IMPIANTO - 1893 MAPPA CATASTALE Fg. 19 Mapp. 67-82</p>		<p>Riferim. alla scheda n°.06 -089 del censimento dell'edificato nelle zone extraurbane</p>
		<p>Località : PRATISSOLO Via Sgarbusa, n° 4</p>

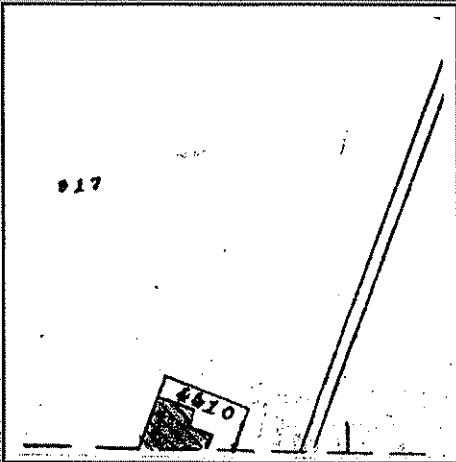

		
<p>ESTRATTO DI P.R.G. Tav. 13.4 - Sgarbusa</p>	<p>UNITA' E CATEGORIA DI INTERVENTO DI PROGETTO</p>	<p>DESTINAZIONI D'USO PREVALENTI RILEVATE NELLO STATO DI FATTO</p>

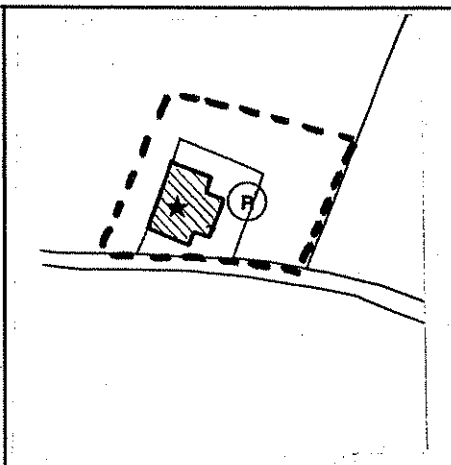
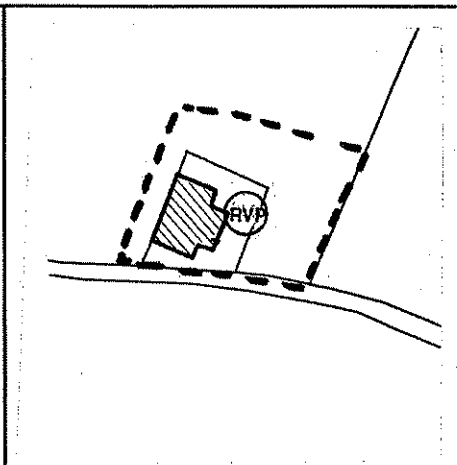
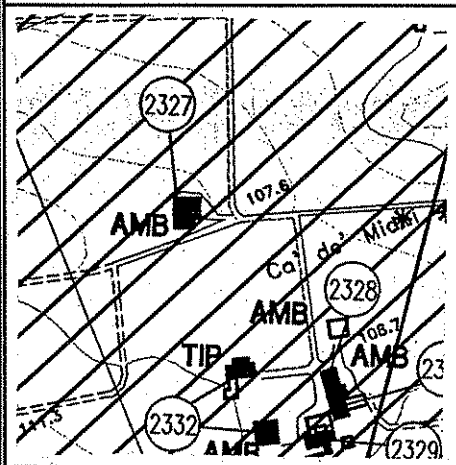


		<p>UNITA' DI INDAGINE</p> <p>N° 2326</p>
<p>CATASTO - 1932</p> <p>MAPPA CATASTALE</p> <p>Fg. 19 Mapp. 105 — 106</p>		<p>Riferim. alla scheda n° 06-050 del censimento dell'edificato nelle zone extraurbane</p>
		<p>Località :</p> <p>PRATISSOLO</p> <p>Via Sgarbusa</p>

<p>ESTRATTO DI P.R.G.</p> <p>Tav. 12.2 - Settore occidentale</p>	<p>UNITA' E CATEGORIA DI INTERVENTO DI PROGETTO</p>	<p>DESTINAZIONI D'USO PREVALENTI RILEVATE NELLO STATO DI FATTO</p>



		<p>UNITA' DI INDAGINE</p> <p>N° 23 27</p>
		<p>Riferim. alla scheda n° 06-049 del censimento dell'edificato nelle zone extraurbane</p>
		<p>Località :</p> <p>PRATISSOLO <u>Via Ca' de Miani</u></p>
<p>CATASTO - 1936</p>	<p>MAPPA CATASTALE Fg. 19 Mapp. 127-104</p>	

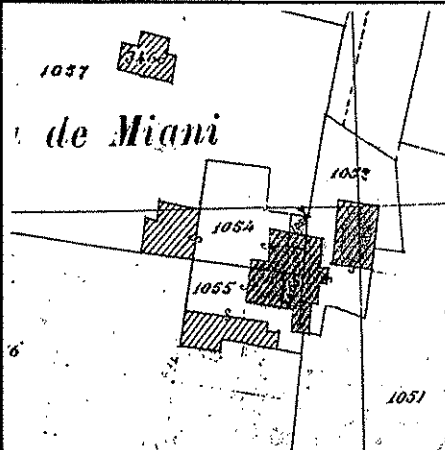
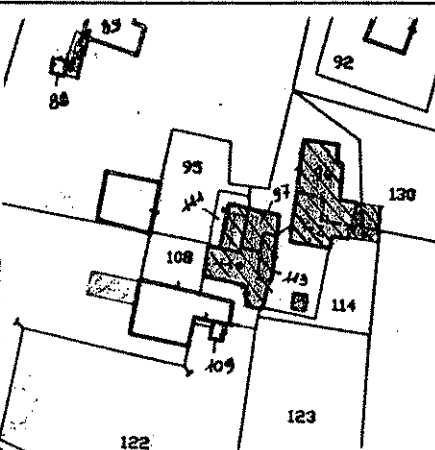


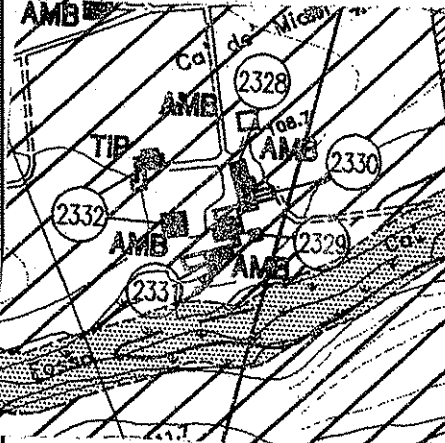
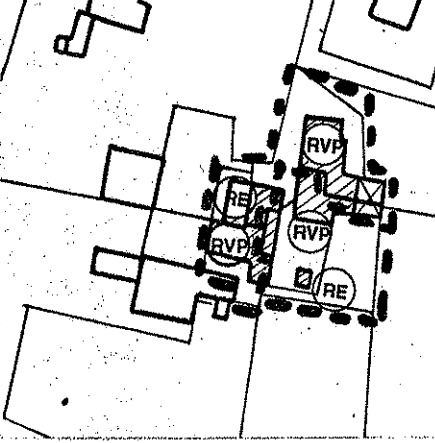
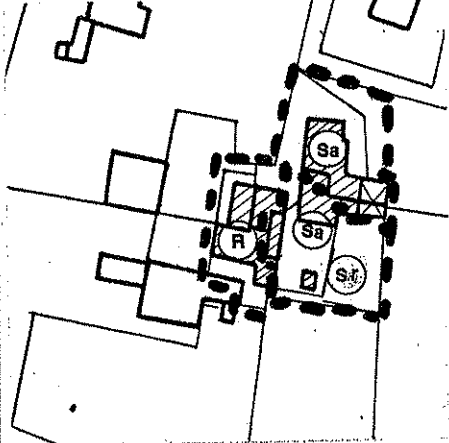
ESTRATTO DI P.R.G.
Tav. 12. 2 - Settore occidentale


**UNITA' E CATEGORIA DI INTERVENTO
DI PROGETTO**

**DESTINAZIONI D'USO PREVALENTI
RILEVATE NELLO STATO DI FATTO**




 <p>1037 <i>de Miani</i> 1054 1055 1051 1052</p>	 <p>88 85 92 95 91 108 109 114 122 123 130</p>	<p>UNITA' DI INDAGINE N°. 2328-2329-2330</p>
<p>CATASTO PRIMO IMPIANTO - 1893</p>	<p>MAPPA CATASTALE Fg.18 Mapp.96-97-da111a114</p>	<p>Riferim. alla scheda n°. 06-056 06-057 del censimento dell'edificato nelle zone extraurbane</p>
		<p>Località : PRATISSOLO Ca' de Miani</p>

 <p>AMB Ca' de Miani 2328 AMB TIP 2332 AMB 2330 2329 AMB 2331</p>	 <p>RVP RE RVP RVP RE Sa Sa St</p>	 <p>Sa Sa St</p>
<p>ESTRATTO DI P.R.G. Tav. 12. 2 - Settore occidentale</p>	<p>UNITA' E CATEGORIA DI INTERVENTO DI PROGETTO</p>	<p>DESTINAZIONI D'USO PREVALENTI RILEVATE NELLO STATO DI FATTO</p>




<p><i>Cà de Miani</i></p>		<p>UNITA' DI INDAGINE N° 2331</p>
<p>CATASTO PRIMO IMPIANTO - 1893</p>	<p>MAPPA CATASTALE Fg. 18 Mapp. 107-108</p>	<p>Riferim. alla scheda n° 06 - 058 del censimento dell'edificato nelle zone extraurbane</p>
		<p>Località : PRATISSOLO Ca' de Miani</p>

<p>ESTRATTO DI P.R.G. Tav. 12. 2 - Settore occidentale</p>	<p>UNITA' E CATEGORIA DI INTERVENTO DI PROGETTO</p>	<p>DESTINAZIONI D'USO PREVALENTI RILEVATE NELLO STATO DI FATTO</p>

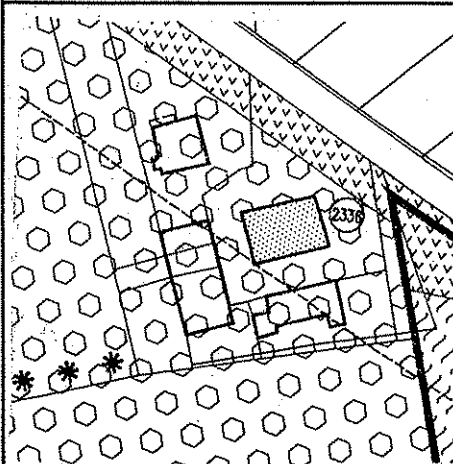


		<p>UNITA' DI INDAGINE</p> <p>N° 2332</p>
<p>CATASTO PRIMO IMPIANTO - 1893</p>	<p>MAPPA CATASTALE</p> <p>Fg. 18 Mapp. 87 - 88 - 89 - 95</p>	<p>Riferim. alla scheda n° 06-059 06-060 del censimento dell'edificato nelle zone extraurbane</p>
		<p>Località :</p> <p>PRATISSOLO</p> <p>Ca' de Miani</p>

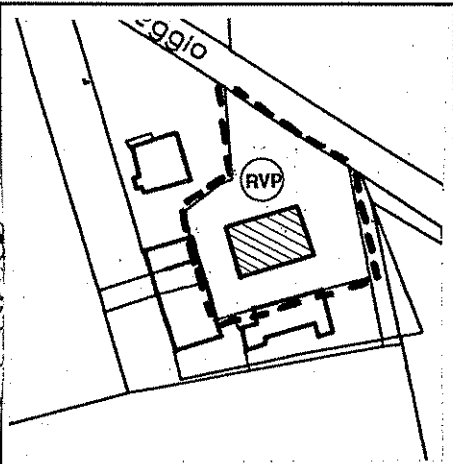
<p>ESTRATTO DI P.R.G.</p> <p>Tav. 12. 2 - Settore occidentale</p>	<p>UNITA' E CATEGORIA DI INTERVENTO DI PROGETTO</p>	<p>DESTINAZIONI D'USO PREVALENTI RILEVATE NELLO STATO DI FATTO</p>



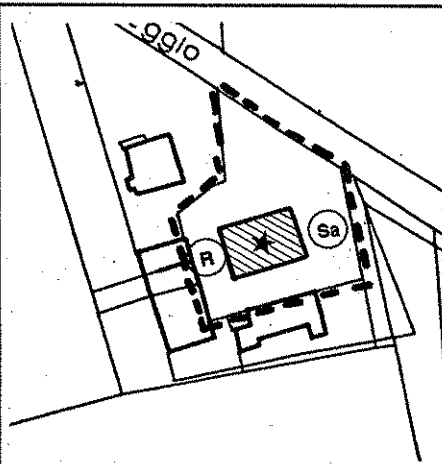
		<p>UNITA' DI INDAGINE</p> <p>N° 2336</p>
<p>CATASTO - 1932</p> <p>MAPPA CATASTALE</p> <p>Fg. 19 Mapp. 132</p>		<p>Riferim. alla scheda n° 06-080 del censimento dell'edificato nelle zone extraurbane</p>
		<p>Località :</p> <p>PRATISSOLO</p> <p>Via Bosco, n° 35</p>




ESTRATTO DI P.R.G.
Tav. 13.4 - Pratissoles

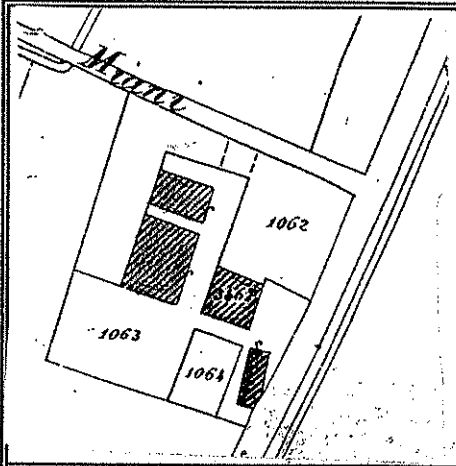


UNITA' E CATEGORIA DI INTERVENTO DI PROGETTO

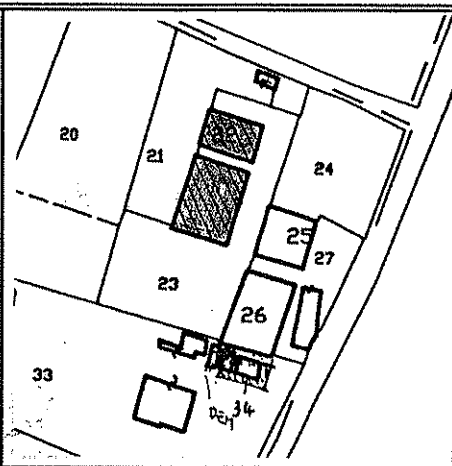


DESTINAZIONI D'USO PREVALENTI RILEVATE NELLO STATO DI FATTO





CATASTO PRIMO IMPIANTO - 1893



MAPPA CATASTALE
Fg. 24 Mapp. da 20 a 23

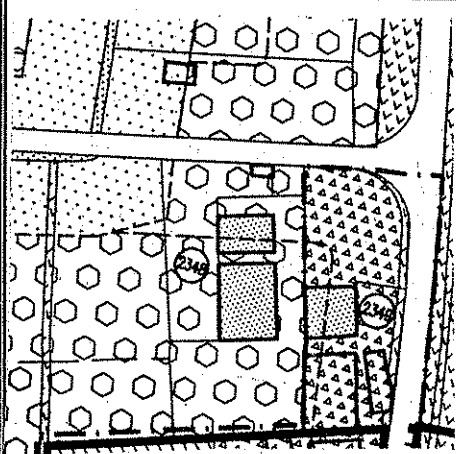
UNITA' DI INDAGINE

N°. 2348

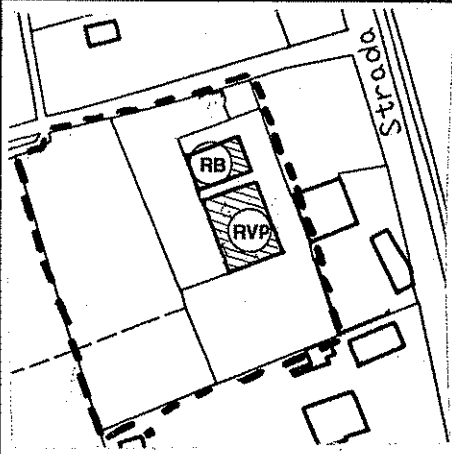
Riferim. alla scheda n°. 06-046
06-047
del censimento dell'edificato nelle
zone extraurbane

Località :

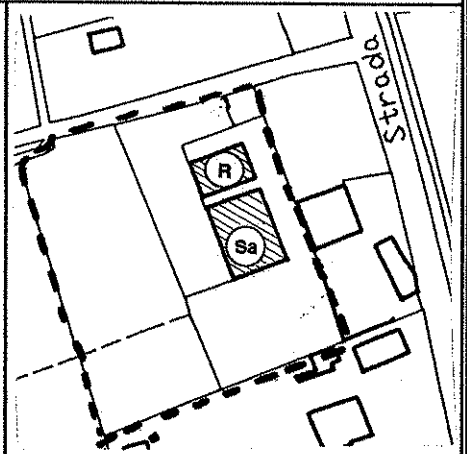
PRATISSOLO
Via Ca' de Miani, n° 3-5



ESTRATTO DI P.R.G.
Tav. 13.4 - Pratissoles



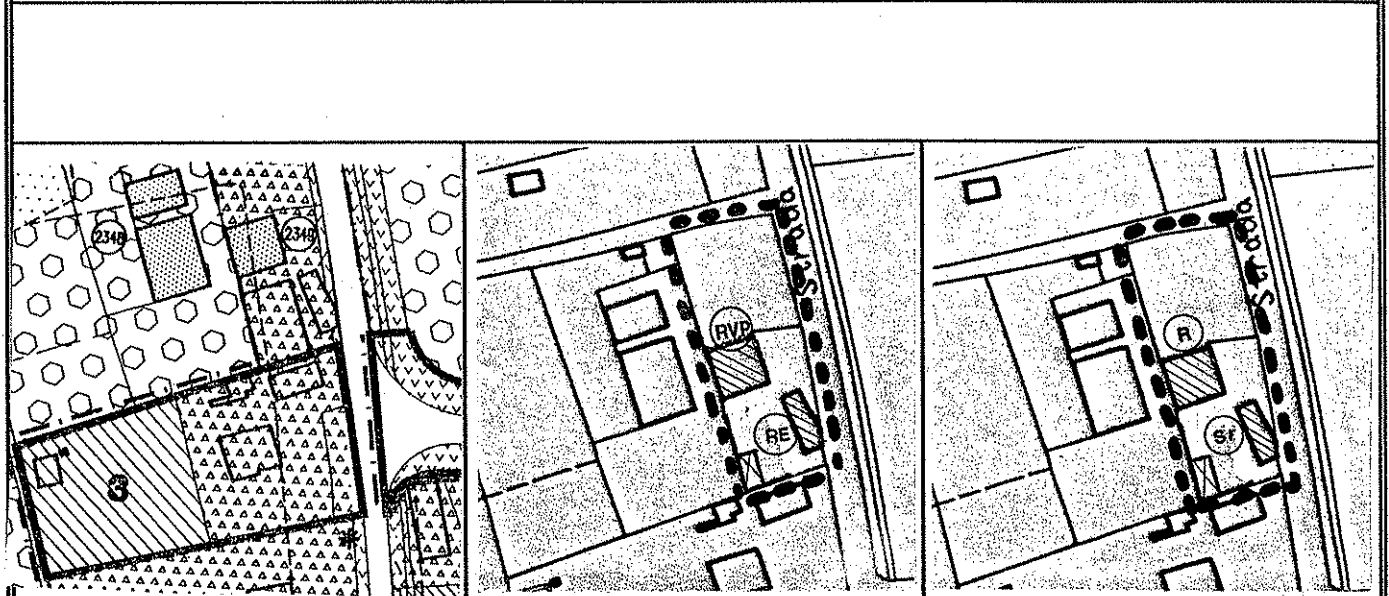
UNITA' E CATEGORIA DI INTERVENTO
DI PROGETTO




DESTINAZIONI D'USO PREVALENTI
RILEVATE NELLO STATO DI FATTO

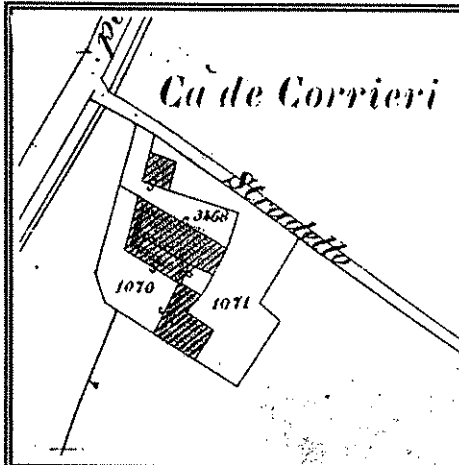
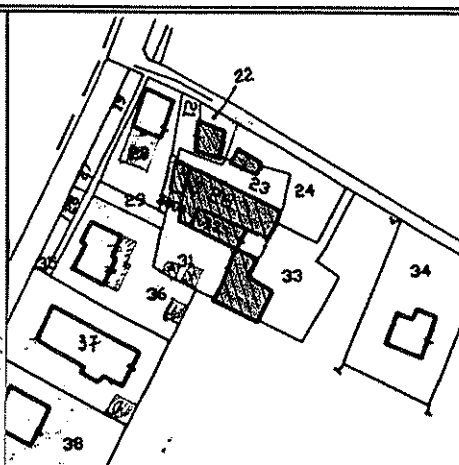


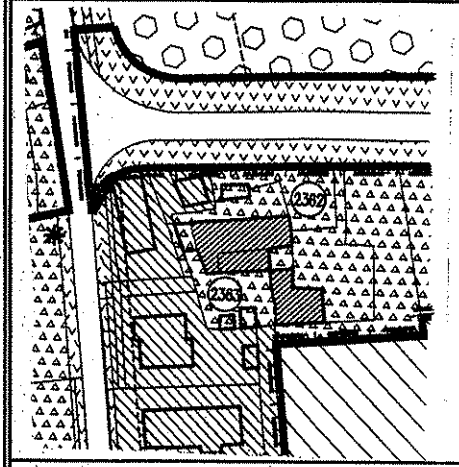
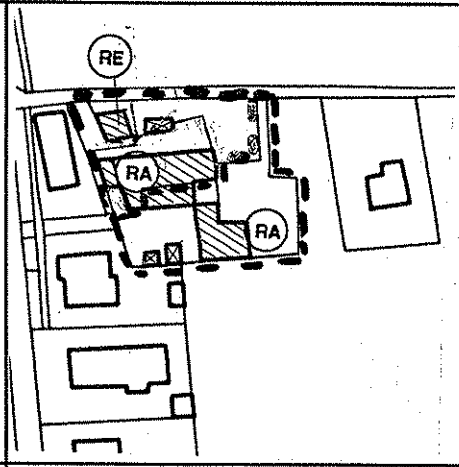
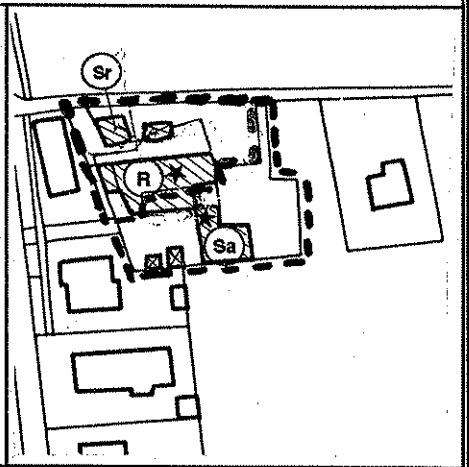
		<p>UNITA' DI INDAGINE</p> <p>N° 2349</p>
		<p>Riferim. alla scheda n°. 06 -045 del censimento dell'edificato nelle zone extraurbane</p>
		<p>Località :</p> <p>PRATISSOLO Via Ca' de Miani, n°1</p>
<p>CATASTO PRIMO IMPIANTO - 1893</p>	<p>MAPPA CATASTALE Fg. 24 Mapp. da 24 a 27</p>	




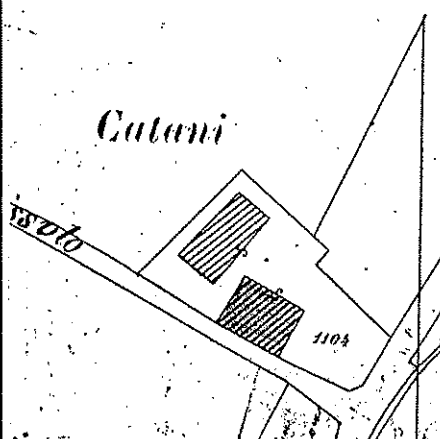
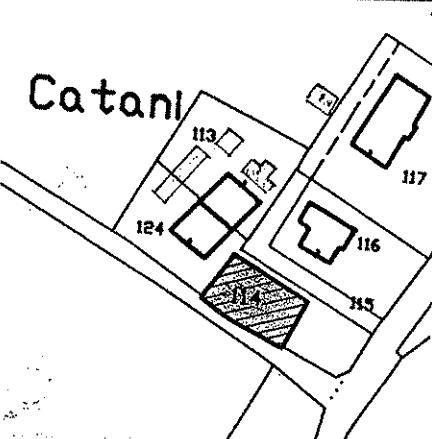
<p>ESTRATTO DI P.R.G. Tav. 13.4 - Pratissolo</p>	<p>UNITA' E CATEGORIA DI INTERVENTO DI PROGETTO</p>	<p>DESTINAZIONI D'USO PREVALENTI RILEVATE NELLO STATO DI FATTO</p>
--	---	--

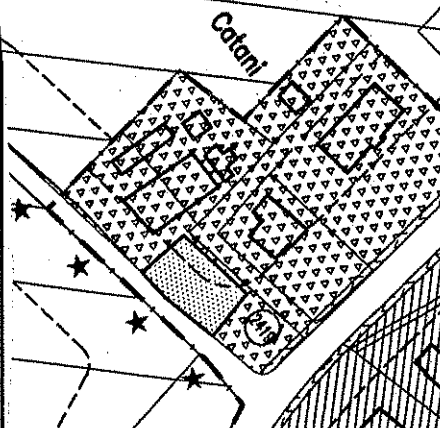
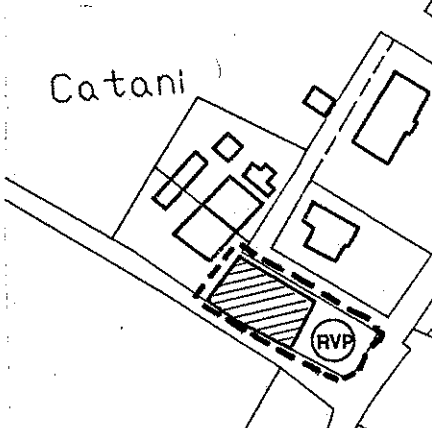
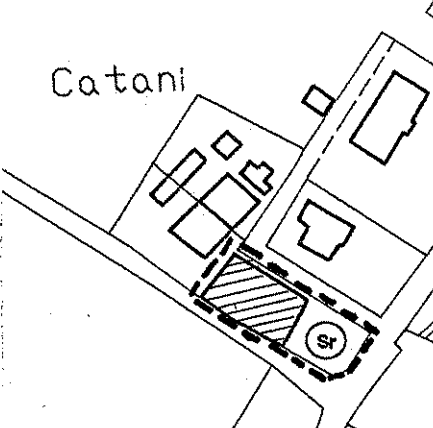



		<p>UNITA' DI INDAGINE</p> <p>N°. 2362 - 2363</p>
<p>CATASTO PRIMO IMPIANTO - 1893</p>	<p>MAPPA CATASTALE 22 - 23 - 24 - 21 - Fg.25 Mapp.25 - 26 - 31 - 32 - 33</p>	<p>Riferim. alla scheda n°. 06 - 032 06 - 033 del censimento dell'edificato nelle zone extraurbane</p>
		<p>Località : PRATISSOLO Ca' de Corrieri</p>

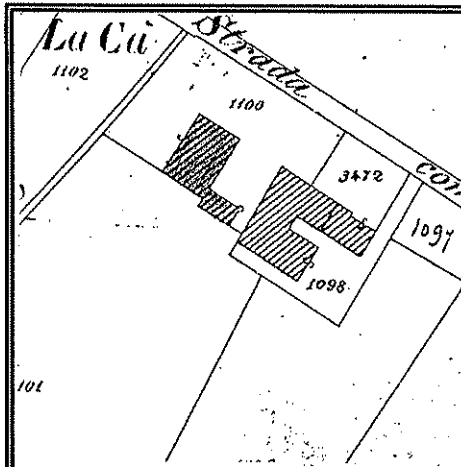
		
<p>ESTRATTO DI P.R.G. Tav. 13.4 - Pratissoło</p>	<p>UNITA' E CATEGORIA DI INTERVENTO DI PROGETTO</p>	<p>DESTINAZIONI D'USO PREVALENTI RILEVATE NELLO STATO DI FATTO</p>



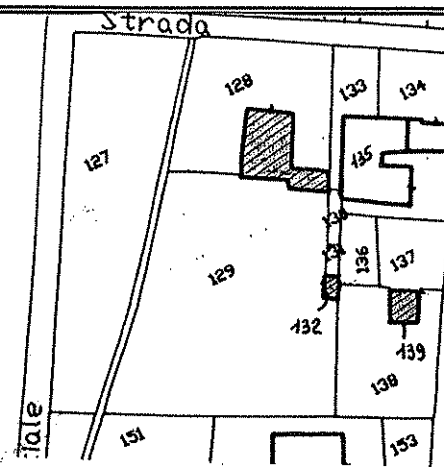
 <p>Catani</p>	 <p>Catani</p>	<p>UNITA' DI INDAGINE</p> <p>N°. 2419</p>
<p>CATASTO PRIMO IMPIANTO - 1893</p>	<p>MAPPA CATASTALE</p> <p>Fg. 24 Mapp. 114 - 124</p>	<p>Riferim. alla scheda n° 06 - 21</p> <p>del censimento immobili e complessi edilizi di valore storico/architettonico compresi nel territorio urbano</p>
		<p>Località :</p> <p>PRATISSOLO</p> <p><u>Via delle Scuole</u></p>

 <p>Catani</p>	 <p>Catani</p>	 <p>Catani</p>
<p>ESTRATTO DI P.R.G.</p> <p>Tav. 13.4 - Pratissolo</p>	<p>UNITA' E CATEGORIA DI INTERVENTO DI PROGETTO</p>	<p>DESTINAZIONI D'USO PREVALENTI RILEVATE NELLO STATO DI FATTO</p>





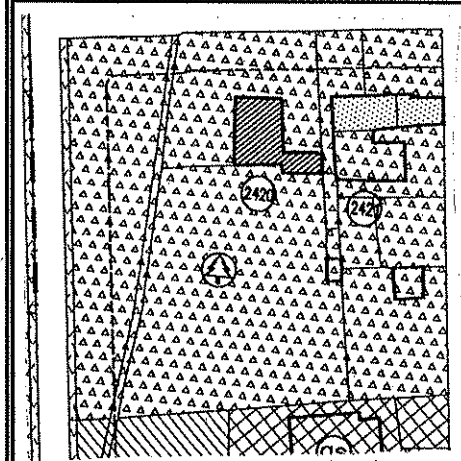
CATASTO PRIMO IMPIANTO - 1893



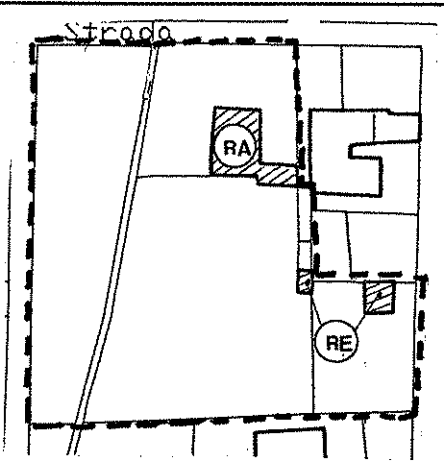
MAPPA CATASTALE 139
Fg. 25 Mapp.da 127 a 132-138-

UNITA' DI INDAGINE
N° 2420
Riferim. alla scheda n° 06-17
del censimento immobili e complessi edilizi di valore storico/architettonico compresi nel territorio urbano

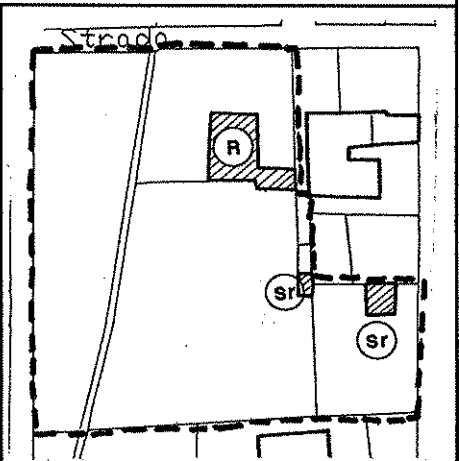
Località :
PRATISSOLO
Via Passerella, n° 2




ESTRATTO DI P.R.G.
Tav. 13.4 - Pratissoleso

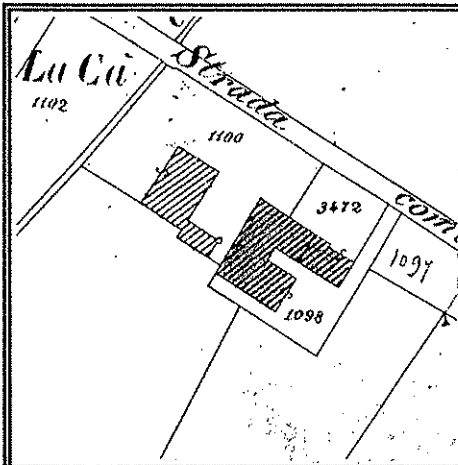


UNITA' E CATEGORIA DI INTERVENTO DI PROGETTO

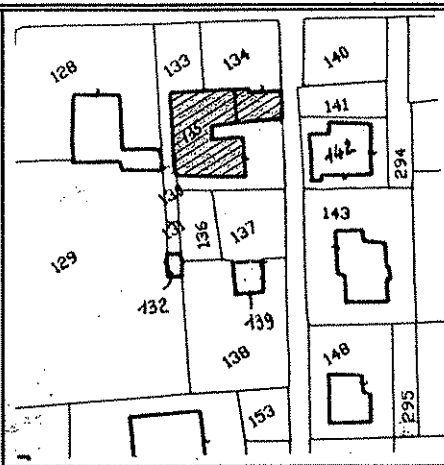


DESTINAZIONI D'USO PREVALENTI RILEVATE NELLO STATO DI FATTO





CATASTO PRIMO IMPIANTO - 1893



MAPPA CATASTALE
Fg. 25 Mapp. da 133 a 137

UNITA' DI INDAGINE

N° 2421

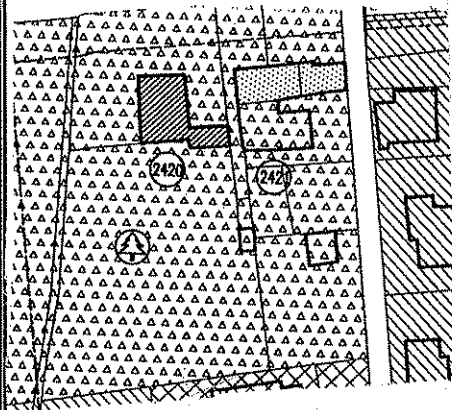
Riferim. alla scheda n° 06-16

del censimento immobili e complessi edilizi di valore storico/architettonico compresi nel territorio urbano

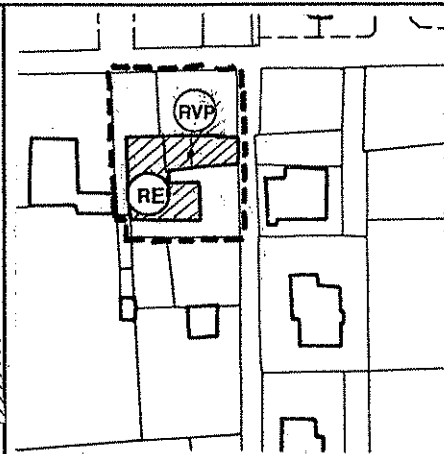
Località :

PRATISSOLO

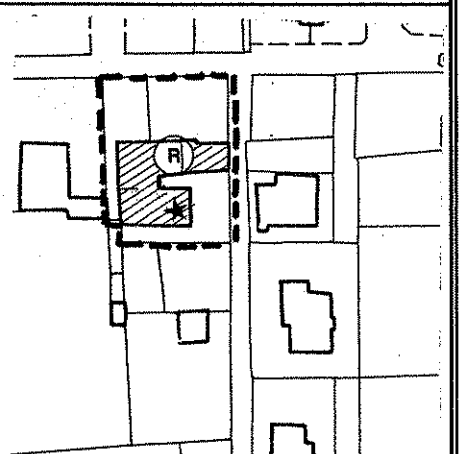
Via Passerella, n° 10



ESTRATTO DI P.R.G.
Tav. 13.4 - Pratissoles

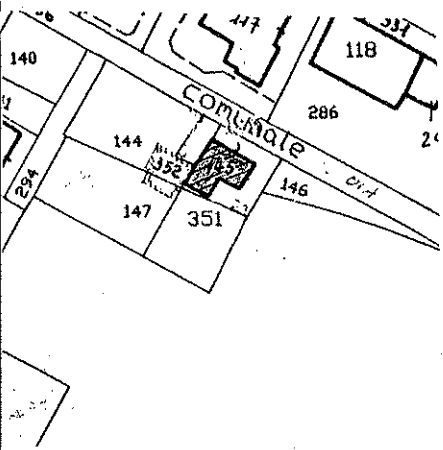


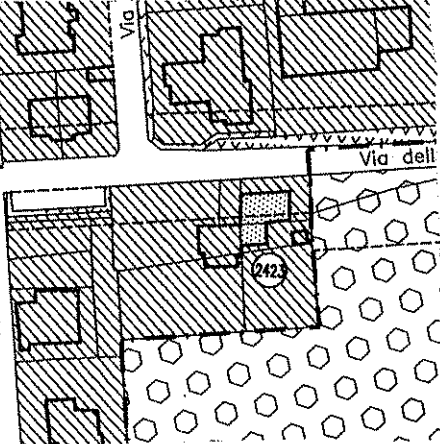
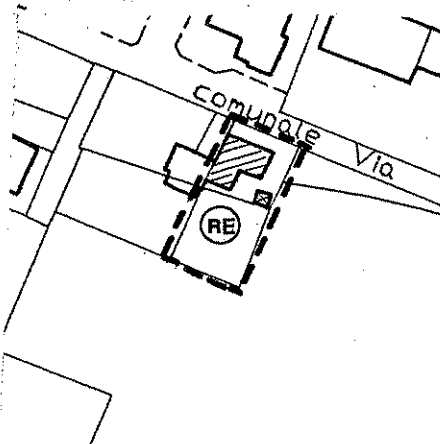
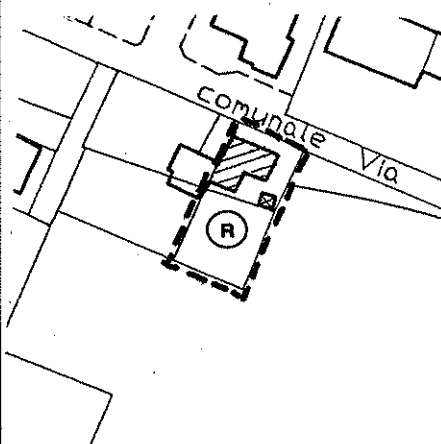
UNITA' E CATEGORIA DI INTERVENTO
DI PROGETTO




DESTINAZIONI D'USO PREVALENTI
RILEVATE NELLO STATO DI FATTO

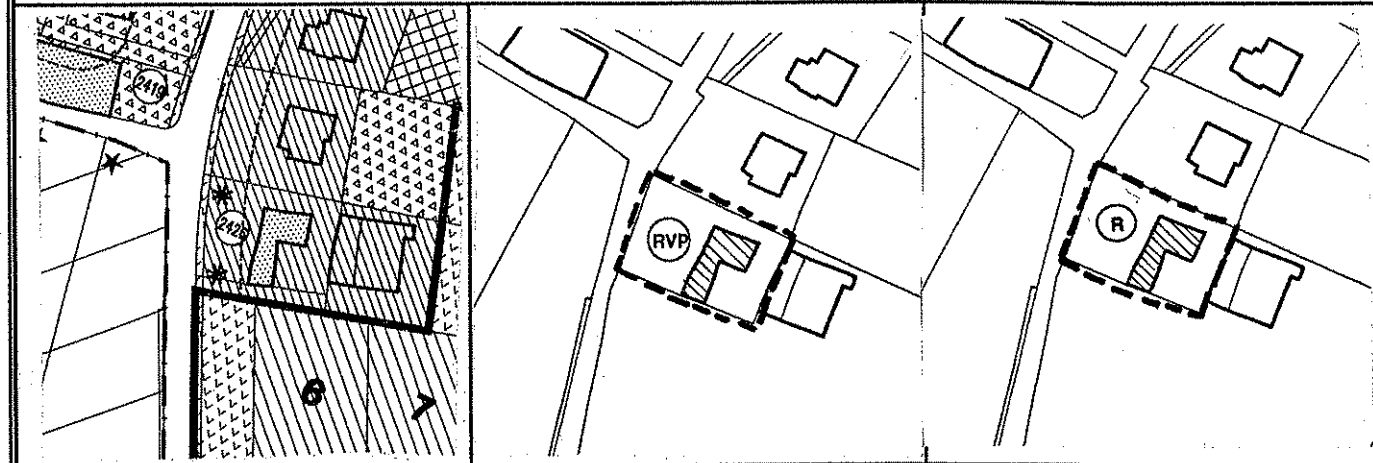



		<p>UNITA' DI INDAGINE</p> <p>N°.2423</p>
<p>CATASTO - 1936</p>	<p>MAPPA CATASTALE</p> <p>Fg.25 Mapp.145 - 351</p>	<p>Riferim. alla scheda n°.06 -15</p> <p>del censimento immobili e complessi edilizi di valore storico/architettonico compresi nel territorio urbano</p>
		<p>Località :</p> <p>PRATISSOLO</p> <p><u>Via della Passerella</u></p>


		
<p>ESTRATTO DI P.R.G.</p> <p>Tav. 13.4 - Pratissolo</p>	<p>UNITA' E CATEGORIA DI INTERVENTO DI PROGETTO</p>	<p>DESTINAZIONI D'USO PREVALENTI RILEVATE NELLO STATO DI FATTO</p>



		<p>UNITA' DI INDAGINE N° 2426</p>
<p>CATASTO - 1936 MAPPA CATASTALE Fg. 25 Mapp. 175</p>		<p>Riferim. alla scheda n° 06 - 20 del censimento immobili e complessi edilizi di valore storico/architettonico compresi nel territorio urbano</p> <p>Località : PRATISSOLO Via delle Scuole, n° 42-46-48</p>



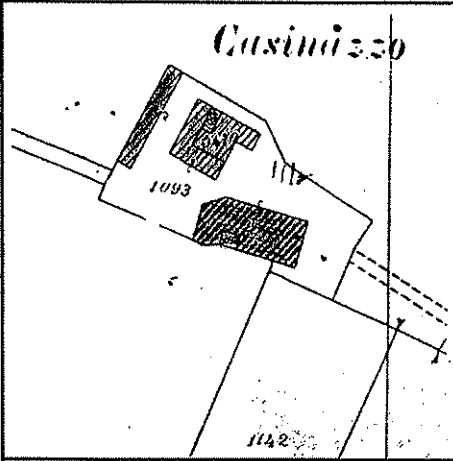
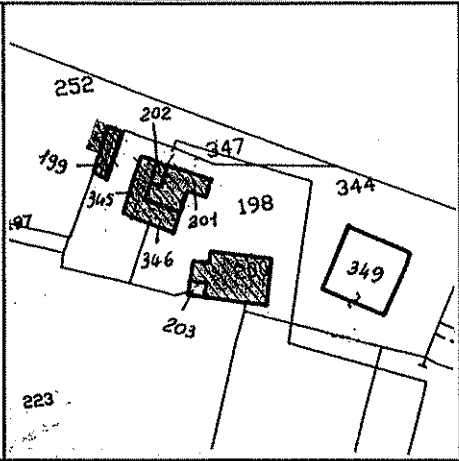
<p>ESTRATTO DI P.R.G. Tav. 13.4 - Pratissole</p>	<p>UNITA' E CATEGORIA DI INTERVENTO DI PROGETTO</p>	<p>DESTINAZIONI D'USO PREVALENTI RILEVATE NELLO STATO DI FATTO</p>
---	--	---

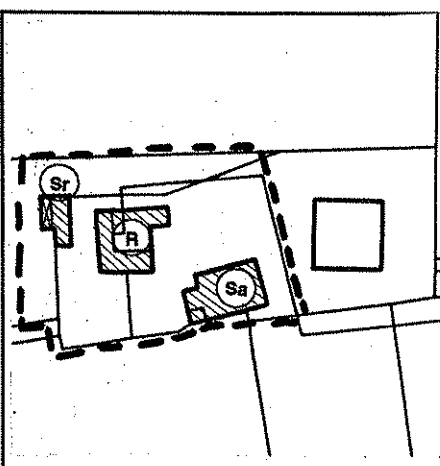
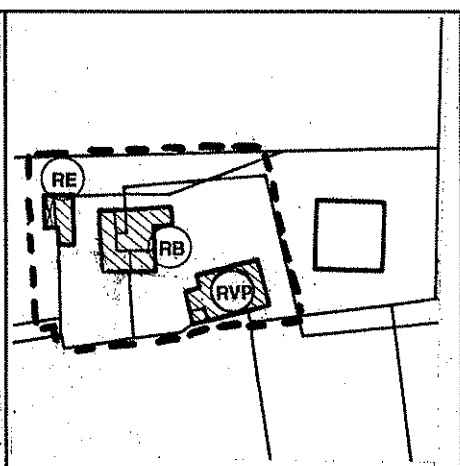



		<p>UNITA' DI INDAGINE 2427- 2428 N° 2429 2430</p>
<p>CATASTO - 1936</p>	<p>MAPPA CATASTALE - 360 Fg. 25 Mapp.da 181 a194 -196</p>	<p>Riferim. alla scheda n° 06 - 19</p> <p>del censimento immobili e complessi edilizi di valore storico/architettonico compresi nel territorio urbano</p>
		<p>Località : PRATISSOLO Via delle Scuole, da n° 28 a 38</p>

<p>ESTRATTO DI P.R.G. Tav. 13.4 - Pratissoleso</p>	<p>UNITA' E CATEGORIA DI INTERVENTO DI PROGETTO</p>	<p>DESTINAZIONI D'USO PREVALENTI RILEVATE NELLO STATO DI FATTO</p>




		<p>UNITA' DI INDAGINE</p> <p>N° 2431</p>
<p>CATASTO PRIMO IMPIANTO - 1893</p>	<p>MAPPA CATASTALE 346 - 347-252 Fg. 25 Mapp. da 197 a 203</p>	<p>Riferim. alla scheda n° 06-026 06-027 del censimento dell'edificato nelle zone extraurbane</p>
		<p>Località : PRATISSOLO Casinazzo</p>



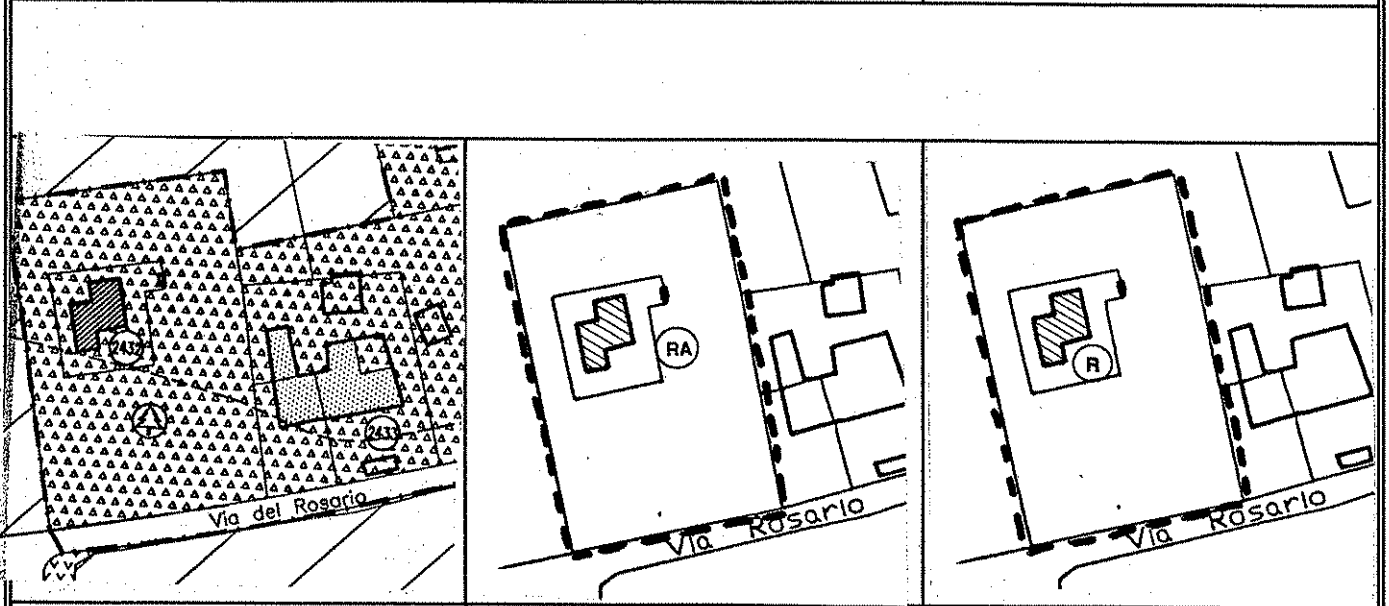
ESTRATTO DI P.R.G.
Tav. 13.4 - Pratisolo

**UNITA' E CATEGORIA DI INTERVENTO
DI PROGETTO**


**DESTINAZIONI D'USO PREVALENTI
RILEVATE NELLO STATO DI FATTO**



		<p>UNITA' DI INDAGINE</p> <p>N° 2432</p>
<p>CATASTO - 1926</p>	<p>MAPPA CATASTALE</p> <p>Fg. 24 Mapp. 94-95</p>	<p>Riferim. alla scheda n°. 06-017 del censimento dell'edificato nelle zone extraurbane</p> <p>Località :</p> <p>PRATISSOLO Via Rosario, n° 10</p>



<p>ESTRATTO DI P.R.G.</p> <p>Tav. 13.4 - Pratissoło</p>	<p>UNITA' E CATEGORIA DI INTERVENTO DI PROGETTO</p>	<p>DESTINAZIONI D'USO PREVALENTI RILEVATE NELLO STATO DI FATTO</p>
--	--	---

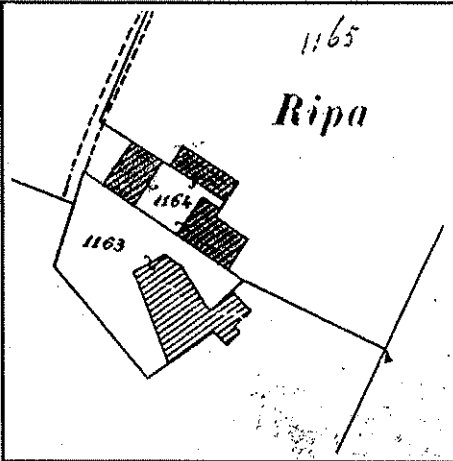
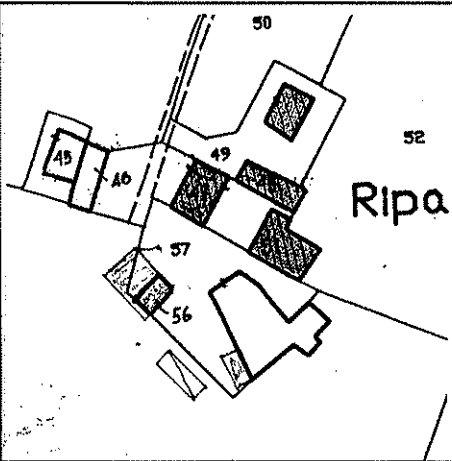


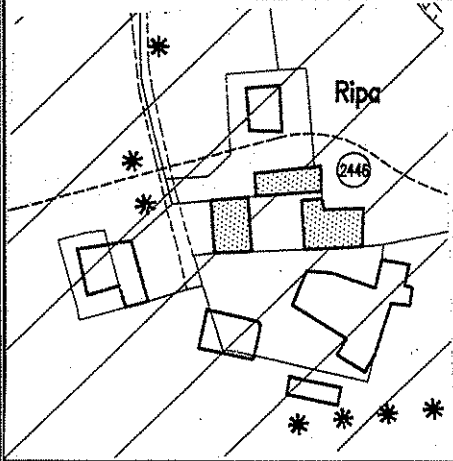
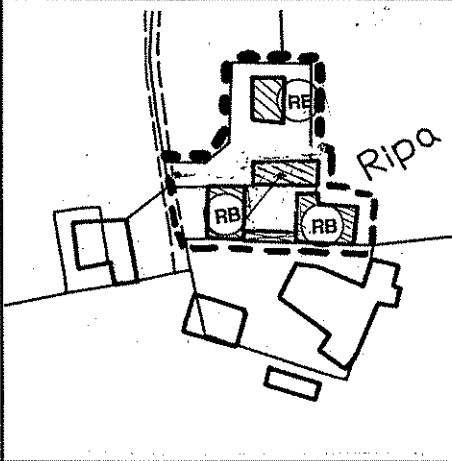
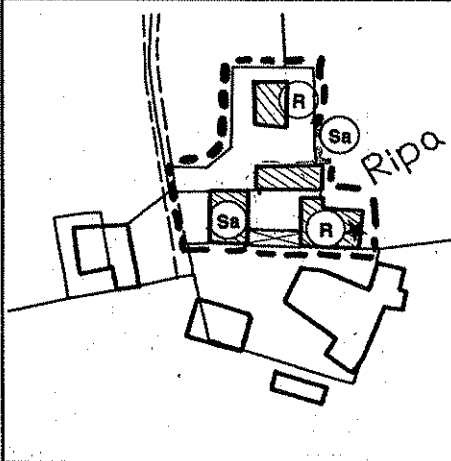
		<p>UNITA' DI INDAGINE</p> <p>N° 2433</p>
<p>CATASTO PRIMO IMPIANTO - 1893</p>	<p>MAPPA CATASTALE - 83 - Fg. 24 Mapp. 97-169-170-</p>	<p>Riferim. alla scheda n°. 06-015 06-016 del censimento dell'edificato nelle zone extraurbane</p> <p>Località :</p> <p>PRATISSOLO <u>Ca' Sessi</u></p>
<p>ESTRATTO DI P.R.G. Tav. 13.4 - Pratissoolo</p>	<p>UNITA' E CATEGORIA DI INTERVENTO DI PROGETTO</p>	<p>DESTINAZIONI D'USO PREVALENTI RILEVATE NELLO STATO DI FATTO</p>

<p><i>Pratissolo</i></p>		<p>UNITA' DI INDAGINE</p> <p>N° 2437</p> <p>Riferim. alla scheda n° 06-22</p> <p>del censimento immobili e complessi edilizi di valore storico/architettonico compresi nel territorio urbano</p>
<p>CATASTO PRIMO IMPIANTO - 1893</p>	<p>MAPPA CATASTALE Fg. 24 Mapp. 111 - B</p>	<p>Località : PRATISSOLO <u>SS. Gervaso e Protasio</u></p>

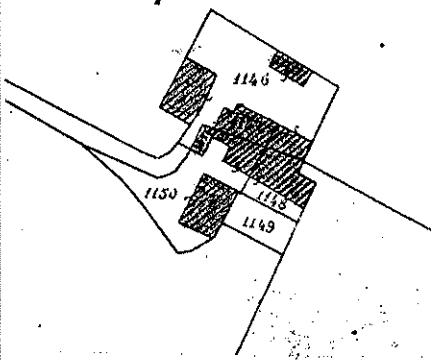
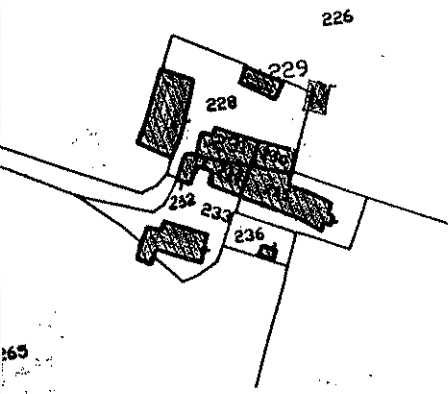
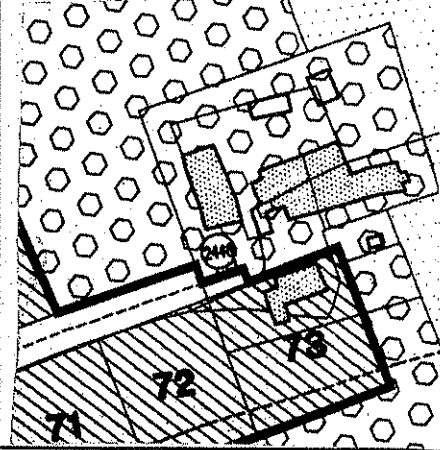
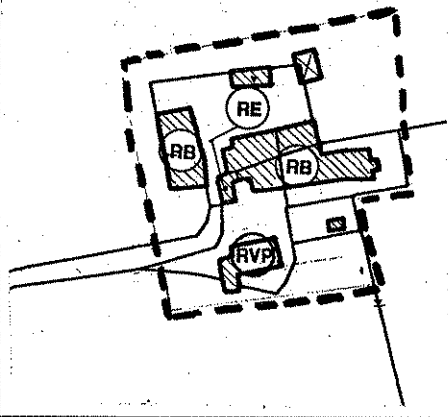
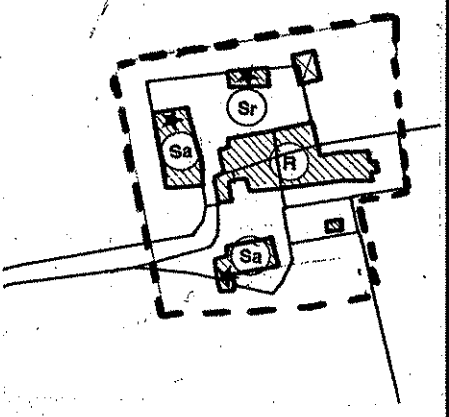

<p>ESTRATTO DI P.R.G. Tav. 13.4 - Pratissolo</p>	<p>UNITA' E CATEGORIA DI INTERVENTO DI PROGETTO</p>	<p>DESTINAZIONI D'USO PREVALENTI RILEVATE NELLO STATO DI FATTO</p>



 <p>1165 <i>Ripa</i></p>	 <p>50 52 <i>Ripa</i></p>	<p>UNITA' DI INDAGINE</p> <p>N°. 2446</p>
<p>CATASTO PRIMO IMPIANTO - 1893</p>	<p>MAPPA CATASTALE Fg. 32 Mapp. 47 - 48 - 49 - 51</p>	<p>06-002 06-003 Riferim. alla scheda n°. 06-004 del censimento dell'edificato nelle zone extraurbane</p>
		<p>Località : PRATISSOLO <u>Ripa</u></p>

 <p><i>Ripa</i> 2446</p>	 <p><i>Ripa</i></p>	 <p><i>Ripa</i></p>
<p>ESTRATTO DI P.R.G. Tav. 13.4 - Pratissolo</p>	<p>UNITA' E CATEGORIA DI INTERVENTO DI PROGETTO</p>	<p>DESTINAZIONI D'USO PREVALENTI RILEVATE NELLO STATO DI FATTO</p>

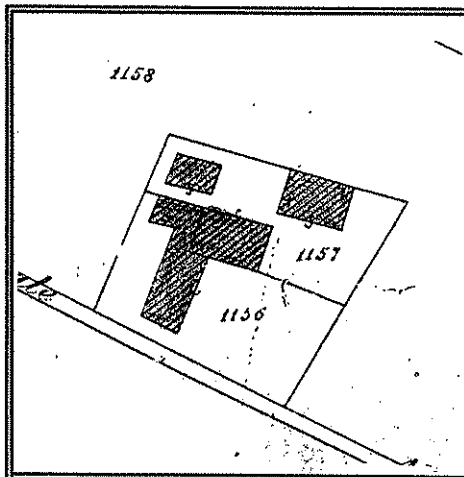
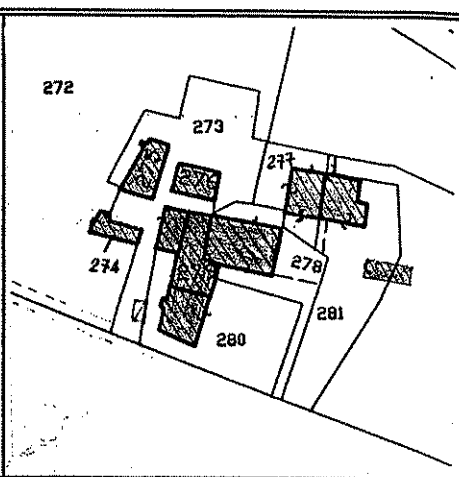


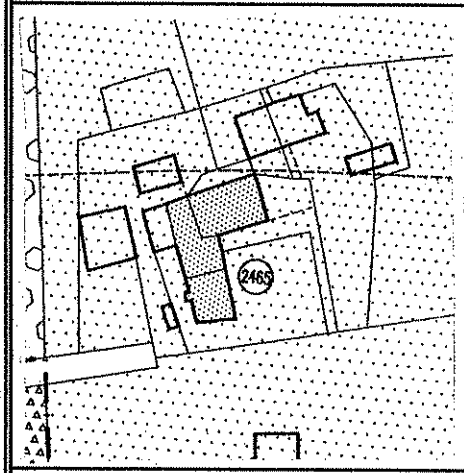
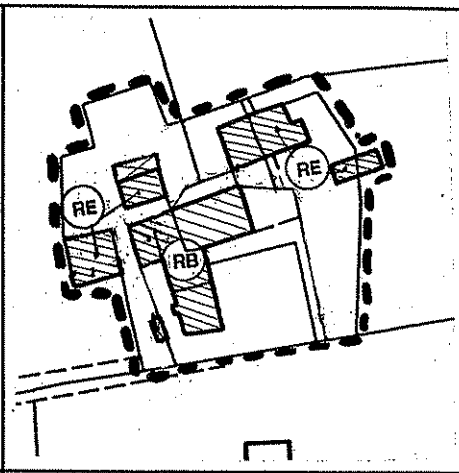
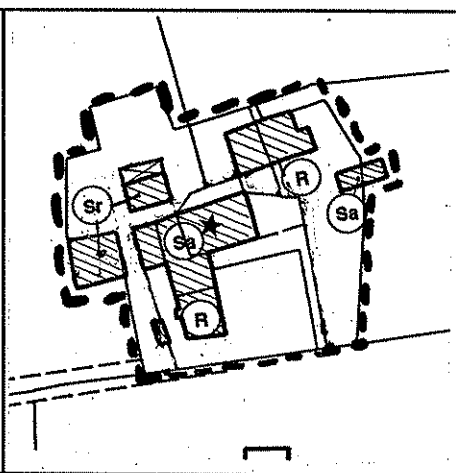
<p><i>Ca' Spadoni</i></p> 		<p>UNITA' DI INDAGINE</p> <p>N° 2448</p>
<p>CATASTO PRIMO IMPIANTO - 1893</p>	<p>MAPPA CATASTALE Fg. 25 Mapp. da 226 a 236 -</p>	<p>06-023 Riferim. alla scheda n° 06-024 06-025 del censimento dell'edificato nelle zone extraurbane</p>
		
<p>ESTRATTO DI P.R.G. Tav. 13.4 - Pratissole</p>	<p>UNITA' E CATEGORIA DI INTERVENTO DI PROGETTO</p>	<p>DESTINAZIONI D'USO PREVALENTI RILEVATE NELLO STATO DI FATTO</p>
		


		<p>UNITA' DI INDAGINE</p> <p>N°.2458</p>
<p>CATASTO - 1936</p>	<p>MAPPA CATASTALE Fg. 25 Mapp. 216 - 217 - 218</p>	<p>Riferim. alla scheda n°.06 — 18</p> <p>del censimento immobili e complessi edilizi di valore storico/architettonico compresi nel territorio urbano</p>
		<p>Località : PRATISSOLO Via delle Scuole, n° 16-18-20</p>

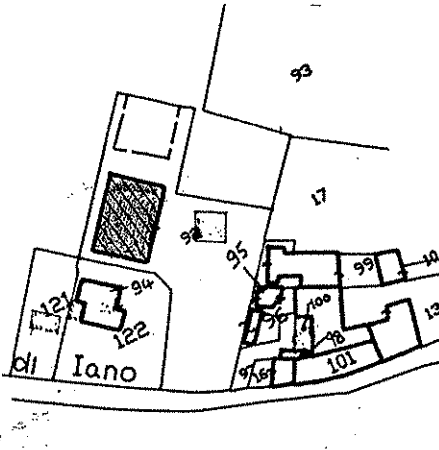
<p>ESTRATTO DI P.R.G. Tav. 13.4 - Pratissoles</p>	<p>UNITA' E CATEGORIA DI INTERVENTO DI PROGETTO</p>	<p>DESTINAZIONI D'USO PREVALENTI RILEVATE NELLO STATO DI FATTO</p>

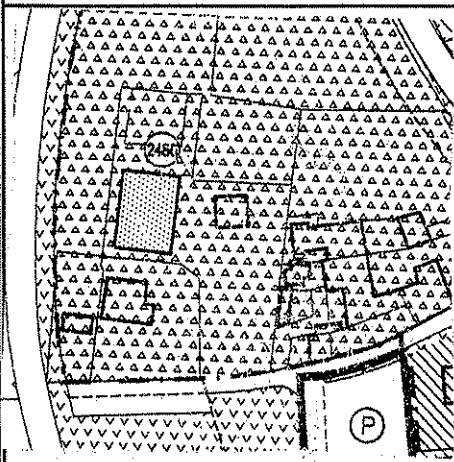


		<p>UNITA' DI INDAGINE</p> <p>N°. 2465</p>
<p>CATASTO PRIMO IMPIANTO - 1893</p> <p>MAPPA CATASTALE Fg. 25 Mapp. da -273 a- 281</p>		<p>Riferim. alla scheda n° 06-019 06-021 del censimento dell'edificato nelle zone extraurbane</p>
		<p>Località : PRATISSOLO Via Almasi, n°7-9-11-13-15</p>

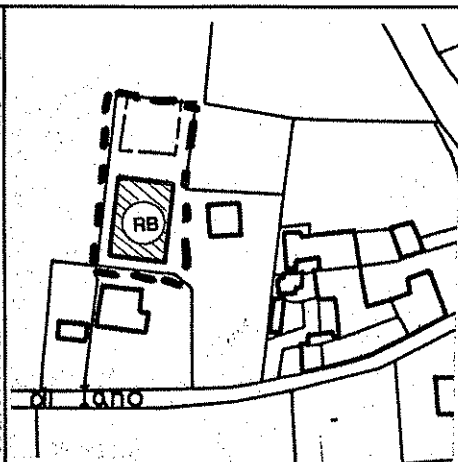
		
<p>ESTRATTO DI P.R.G. Tav. 13.4 - Pratissoło</p>	<p>UNITA' E CATEGORIA DI INTERVENTO DI PROGETTO</p>	<p>DESTINAZIONI D'USO PREVALENTI RILEVATE NELLO STATO DI FATTO</p>



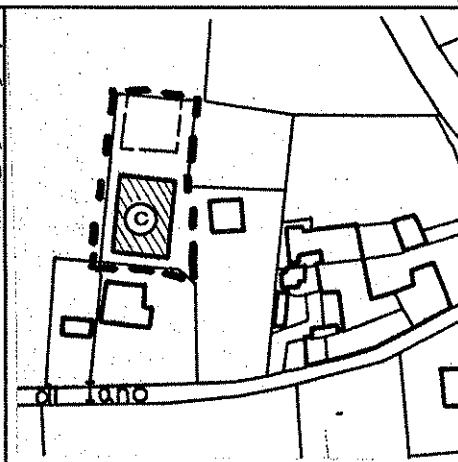
		<p>UNITA' DI INDAGINE</p> <p>N° 2480</p>
<p>CATASTO - 1936</p>	<p>MAPPA CATASTALE Fg. 32 Mapp. 92</p>	<p>Riferim. alla scheda n° 02 - 038 del censimento dell'edificato nelle zone extraurbane</p>
		<p>Località :</p> <p>JANO Via Seminario</p>




ESTRATTO DI P.R.G.
Tav. 13.11 - Jano - Seminario



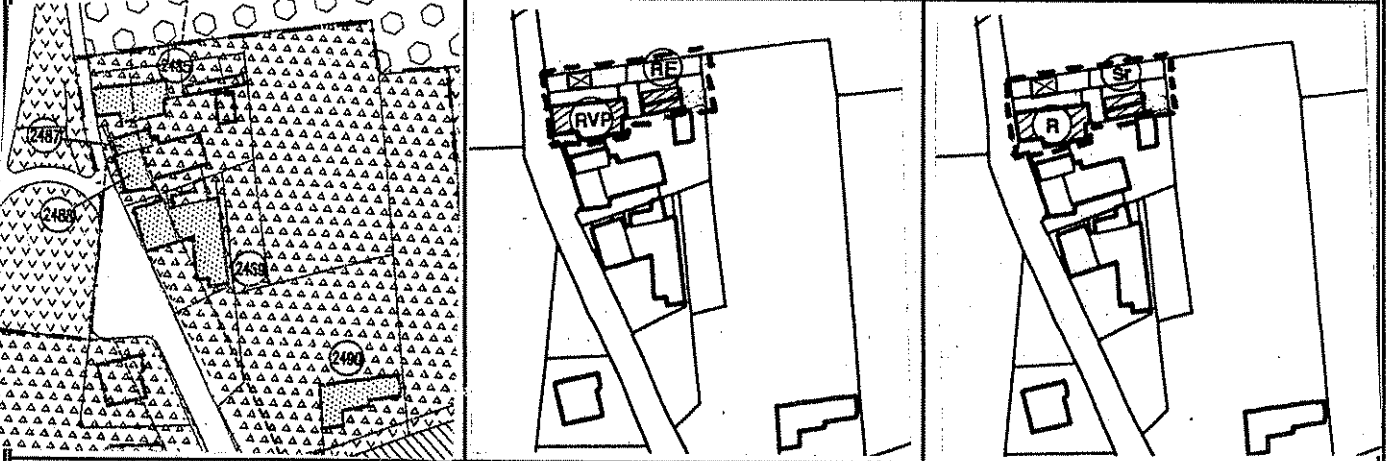
**UNITA' E CATEGORIA DI INTERVENTO
DI PROGETTO**




**DESTINAZIONI D'USO PREVALENTI
RILEVATE NELLO STATO DI FATTO**

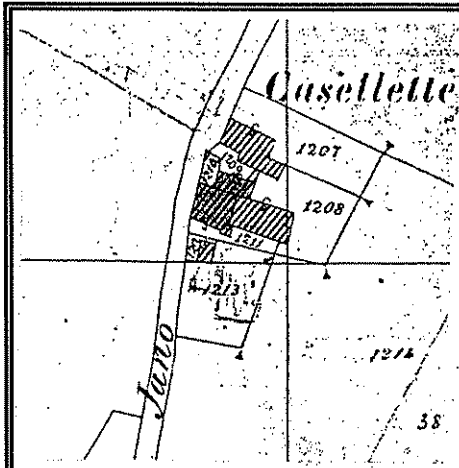


		<p>UNITA' DI INDAGINE</p> <p>N° 2485</p>
<p>CATASTO PRIMO IMPIANTO - 1893</p>	<p>MAPPA CATASTALE Fg. 34 all.A Mapp. da 71 a 77</p>	<p>Riferim. alla scheda n° 02-01-01</p> <p>del censimento immobili e complessi edilizi di valore storico/architettonico compresi nel territorio urbano</p>
		<p>Località :</p> <p>JANO Via Mazzalasio, n° 3-5-7</p>

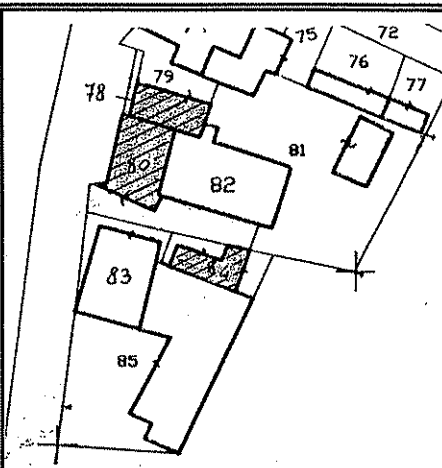


<p>ESTRATTO DI P.R.G. Tav. 13.11 - Jano - Seminario</p>	<p>UNITA' E CATEGORIA DI INTERVENTO DI PROGETTO</p>	<p>DESTINAZIONI D'USO PREVALENTI RILEVATE NELLO STATO DI FATTO</p>
--	--	---





CATASTO PRIMO IMPIANTO - 1893



MAPPA CATASTALE
Fig. 34 a II. A Mapp. 79 - 80 - 84

UNITA' DI INDAGINE

N° 2487-2488

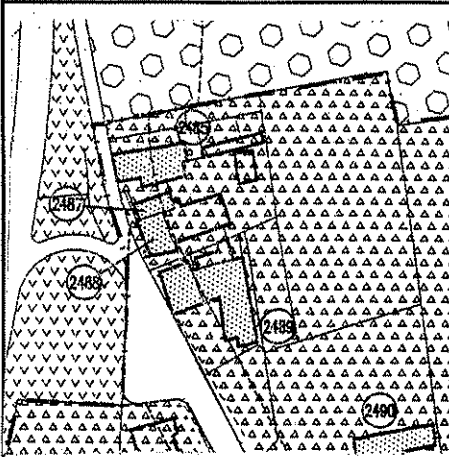
Riferim. alla scheda n° 02-01-02

del censimento immobili e complessi edilizi di valore storico/architettonico compresi nel territorio urbano

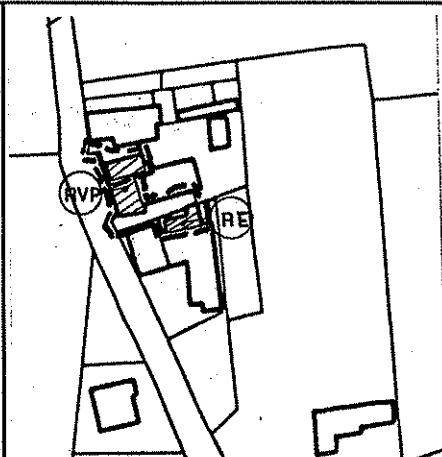
Località :

JANO

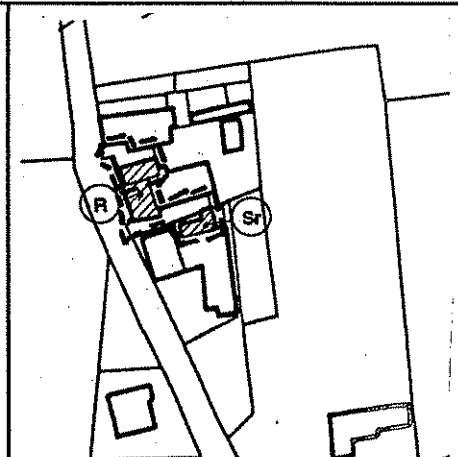
Via Mazzalasio, n° 11-13



ESTRATTO DI P.R.G.
Tav. 13.11 - Jano - Seminario



UNITA' E CATEGORIA DI INTERVENTO
DI PROGETTO




DESTINAZIONI D'USO PREVALENTI
RILEVATE NELLO STATO DI FATTO



		<p>UNITA' DI INDAGINE</p> <p>N° 2489</p>
<p>CATASTO - 1932</p> <p>MAPPA CATASTALE Fg. 34 all. A Mapp. 83 - 85</p>		<p>Riferim. alla scheda n° 02-01-03</p> <p>del censimento immobili e complessi edilizi di valore storico/architettonico compresi nel territorio urbano</p> <p>Località : JANO Via Mazzalasio, n° 15-17</p>

<p>ESTRATTO DI P.R.G. Tav. 13.11 - Jano - Seminario</p>	<p>UNITA' E CATEGORIA DI INTERVENTO DI PROGETTO</p>	<p>DESTINAZIONI D'USO PREVALENTI RILEVATE NELLO STATO DI FATTO</p>




		<p>UNITA' DI INDAGINE</p> <p>N° 2490</p>
		<p>Riferim. alla scheda n° 02-02</p> <p>del censimento immobili e complessi edilizi di valore storico/architettonico compresi nel territorio urbano</p>
		<p>Località :</p> <p>JANO</p> <p><u>Via Mazzalasio, n° 19</u></p>
<p>CATASTO PRIMO IMPIANTO - 1893</p>	<p>MAPPA CATASTALE Fg. 3.4 Mapp. 89 - 90</p>	

<p>ESTRATTO DI P.R.G. Tav. 13.11 - Jano - Seminario</p>	<p>UNITA' E CATEGORIA DI INTERVENTO DI PROGETTO</p>	<p>DESTINAZIONI D'USO PREVALENTI RILEVATE NELLO STATO DI FATTO</p>

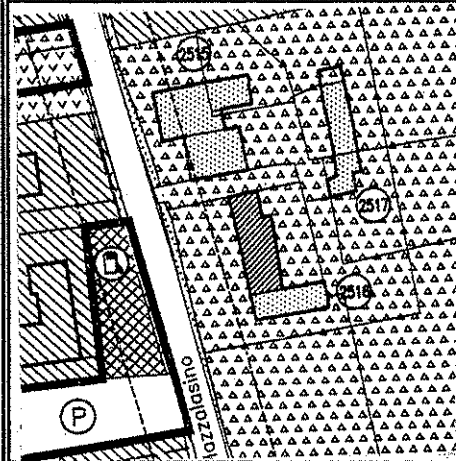


		<p>UNITA' DI INDAGINE</p> <p>N° 2515</p>
<p>CATASTO PRIMO IMPIANTO - 1893</p> <p>MAPPA CATASTALE Fg. 34 Mapp. 146-147-148</p>		<p>Riferim. alla scheda n° 02-04</p> <p>del censimento immobili e complessi edilizi di valore storico/architettonico compresi nel territorio urbano</p>
		<p>Località : JANO Via Mazzalasio, n° 29</p>

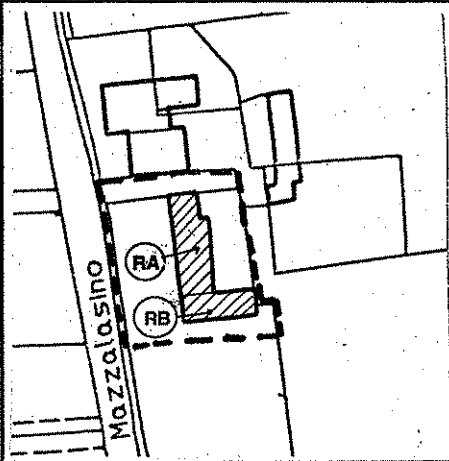
<p>ESTRATTO DI P.R.G. Tav. 13.11 - Jano - Seminario</p>	<p>UNITA' E CATEGORIA DI INTERVENTO DI PROGETTO</p>	<p>DESTINAZIONI D'USO PREVALENTI RILEVATE NELLO STATO DI FATTO</p>



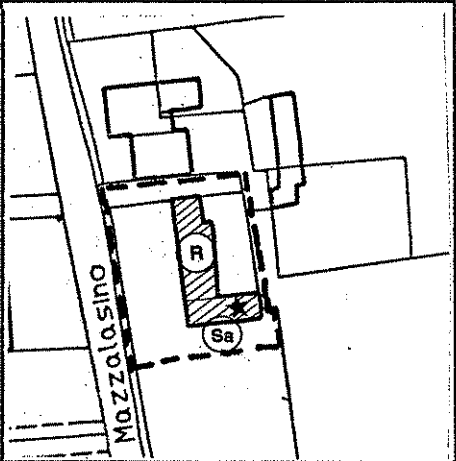
		<p>UNITA' DI INDAGINE</p> <p>N° 2516</p>
<p>CATASTO PRIMO IMPIANTO - 1893</p>	<p>MAPPA CATASTALE Fg. 34 Mapp.150-157-149</p>	<p>Riferim. alla scheda n°. 02-03</p> <p>del censimento immobili e complessi edilizi di valore storico/architettonico compresi nel territorio urbano</p>
		<p>Località : JANO Via Mazzalasio, n° 35-37</p>




ESTRATTO DI P.R.G.
Tav. 13.11 - Jano - Seminario



UNITA' E CATEGORIA DI INTERVENTO DI PROGETTO




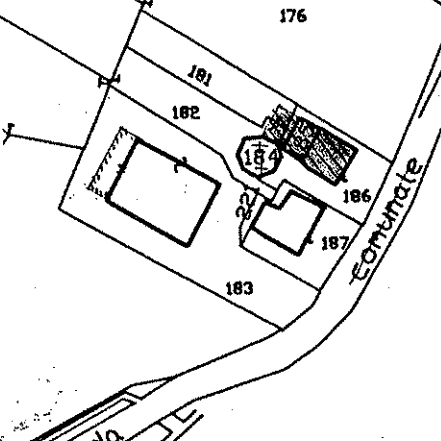
DESTINAZIONI D'USO PREVALENTI RILEVATE NELLO STATO DI FATTO

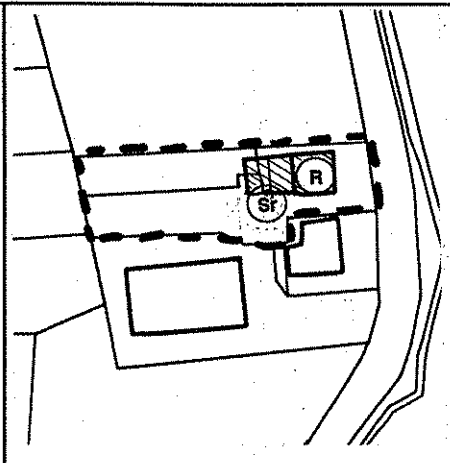
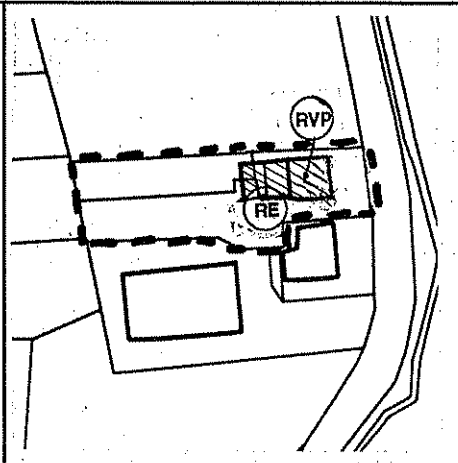
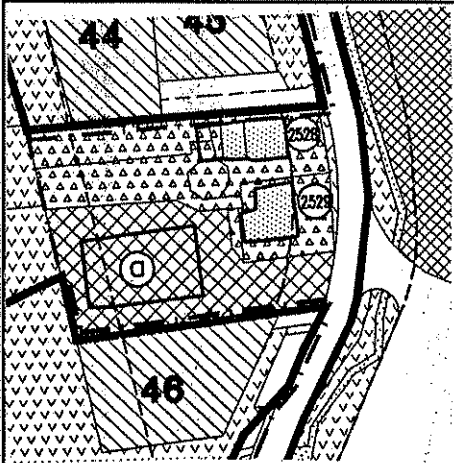


		<p>UNITA' DI INDAGINE N° 2517</p>
<p>CATASTO PRIMO IMPIANTO - 1893 MAPPA CATASTALE Fg. 34 Mapp. da 151 a 154</p>		<p>Riferim. alla scheda n° 02-05 del censimento immobili e complessi edilizi di valore storico/architettonico compresi nel territorio urbano</p>
		<p>Località : JANO Via Mazzalasio, n° 31-33</p>

<p>ESTRATTO DI P.R.G. Tav. 13.11 - Jano - Seminario</p>	<p>UNITA' E CATEGORIA DI INTERVENTO DI PROGETTO</p>	<p>DESTINAZIONI D'USO PREVALENTI RILEVATE NELLO STATO DI FATTO</p>




		<p>UNITA' DI INDAGINE</p> <p>N°. 2528</p>
<p>CATASTO - 1936</p>	<p>MAPPA CATASTALE - 186 Fg. 33 Mapp.181-182-185 -</p>	<p>Riferim. alla scheda n°. 02 - 036 del censimento dell'edificato nelle zone extraurbane</p>
		<p>Località : JANO Via Mazzalasio, n° 26-28</p>

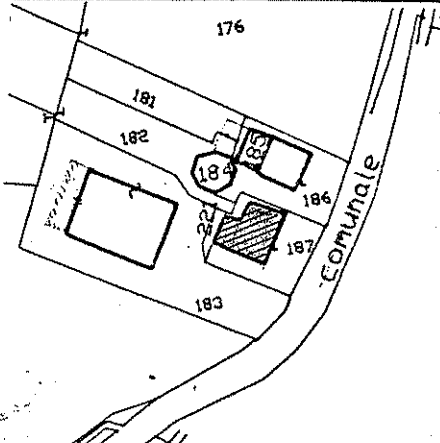


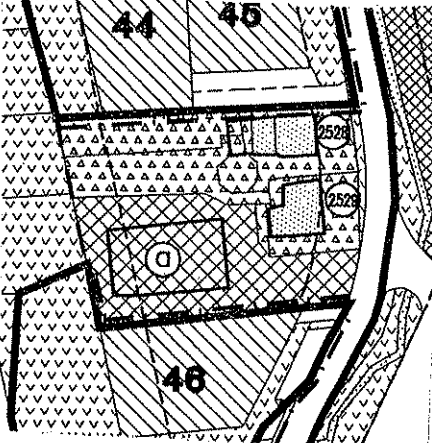
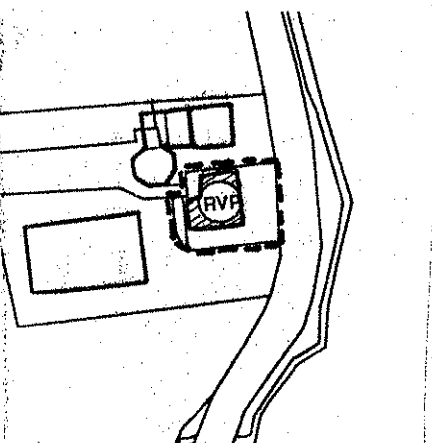
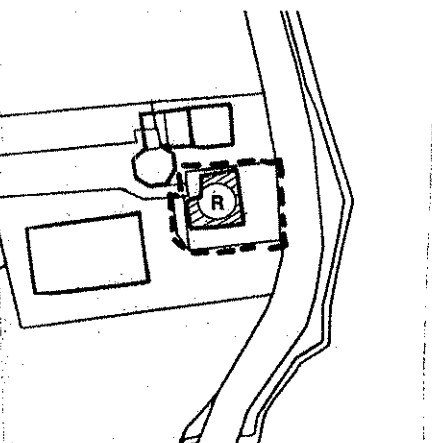
ESTRATTO DI P.R.G.
Tav. 13.11 - Jano - Seminario


**UNITA' E CATEGORIA DI INTERVENTO
DI PROGETTO**

**DESTINAZIONI D'USO PREVALENTI
RILEVATE NELLO STATO DI FATTO**

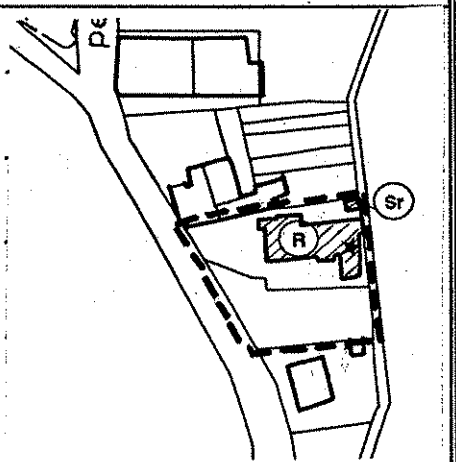
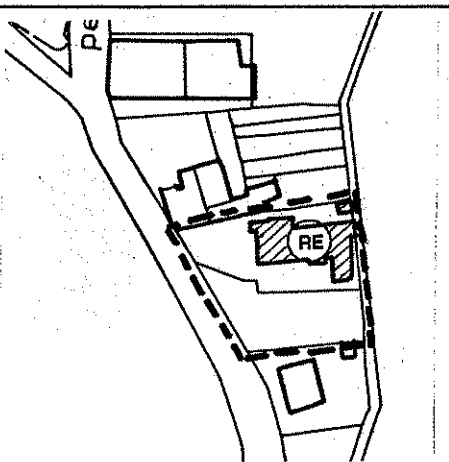
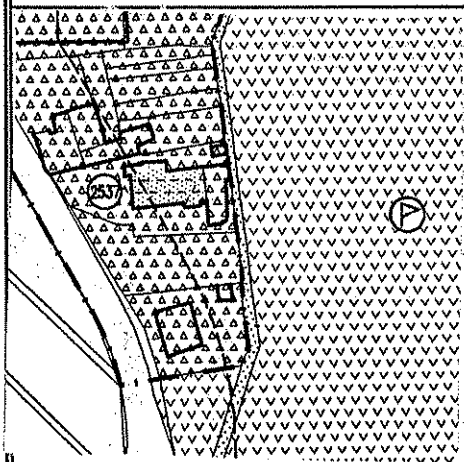


		<p>UNITA' DI INDAGINE N° 2529</p>
<p>CATASTO - 1936</p>	<p>MAPPA CATASTALE Fg. 33 Mapp. 187 - 221</p>	<p>Riferim. alla scheda n° 02-06 del censimento immobili e complessi edilizi di valore storico/architettonico compresi nel territorio urbano</p>
		<p>Località : JANO Via Mazzalasio, n° 30</p>

		
<p>ESTRATTO DI P.R.G. Tav. 13.11 - Jano - Seminario</p>	<p>UNITA' E CATEGORIA DI INTERVENTO DI PROGETTO</p>	<p>DESTINAZIONI D'USO PREVALENTI RILEVATE NELLO STATO DI FATTO</p>



		<p>UNITA' DI INDAGINE</p> <p>N° 2537</p>
<p>CATASTO - 1936</p>	<p>MAPPA CATASTALE</p> <p>Fg. 40 Mapp. 55 - 97 - 98</p>	<p>Riferim. alla scheda n° 02 - 007 del censimento dell'edificato nelle zone extraurbane</p>
		<p>Località : JANO</p> <p><u>Via Mazzalasio, n°57</u></p>

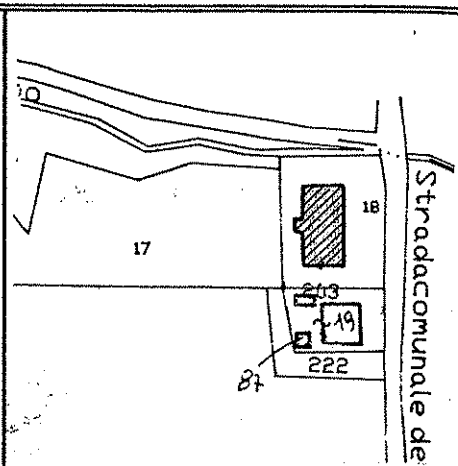


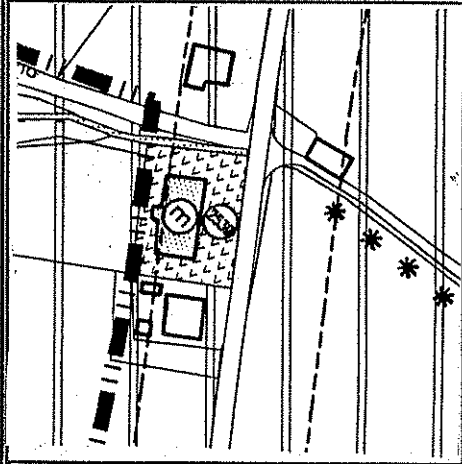
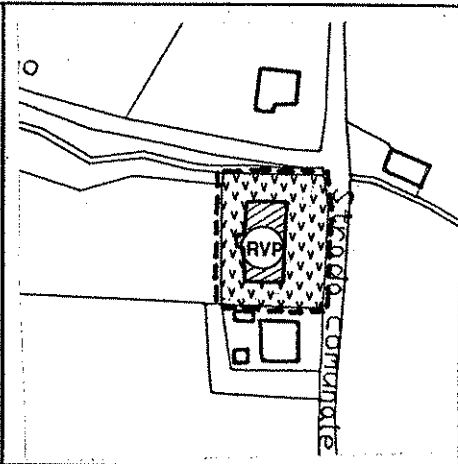
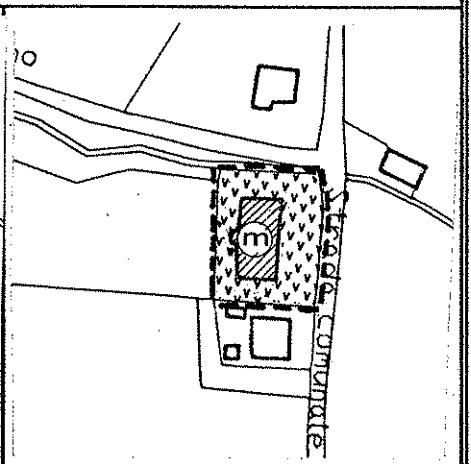
ESTRATTO DI P.R.G.
Tav. 13.11 - Jano - Seminario

UNITA' E CATEGORIA DI INTERVENTO DI PROGETTO

DESTINAZIONI D'USO PREVALENTI RILEVATE NELLO STATO DI FATTO

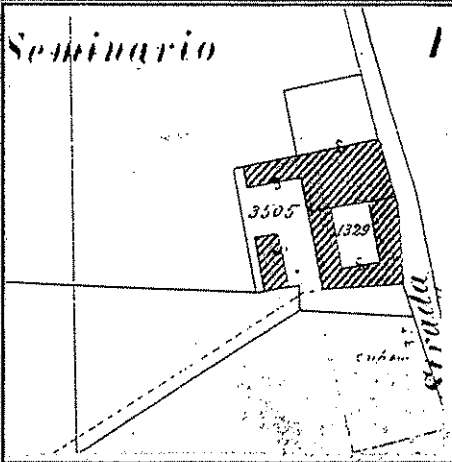


		<p>UNITA' DI INDAGINE</p> <p>N° 2539</p>
<p>CATASTO - 1936</p>	<p>MAPPA CATASTALE Fg. 40 Mapp. 18</p>	<p>Riferim. alla scheda n° 02-09</p> <p>del censimento immobili e complessi edilizi di valore storico/architettonico compresi nel territorio urbano</p>
		<p>Località : JANO Via Seminario, n° 18</p>

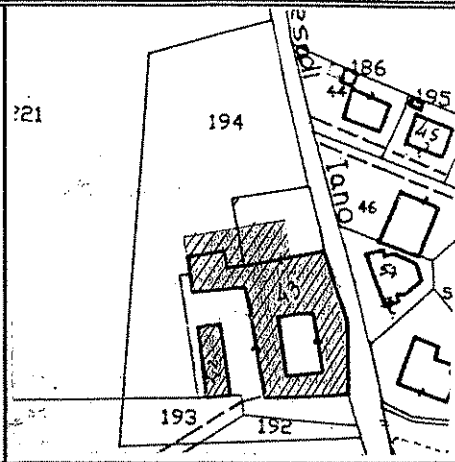
		
<p>ESTRATTO DI P.R.G. Tav. 13.11 - Jano - Seminario</p>	<p>UNITA' E CATEGORIA DI INTERVENTO DI PROGETTO</p>	<p>DESTINAZIONI D'USO PREVALENTI RILEVATE NELLO STATO DI FATTO</p>



Seminario



CATASTO PRIMO IMPIANTO - 1893



MAPPA CATASTALE

Fg. 40 Mapp. 42-43-193-194

UNITA' DI INDAGINE

N° 2540


Riferim. alla scheda n° 02-08

del censimento immobili e complessi edilizi di valore storico/architettonico compresi nel territorio urbano

Località :

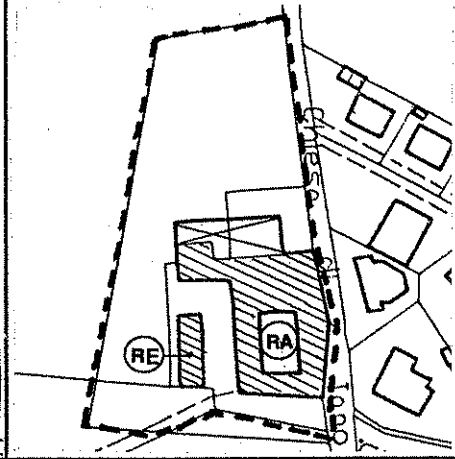
JANO

Via Seminario

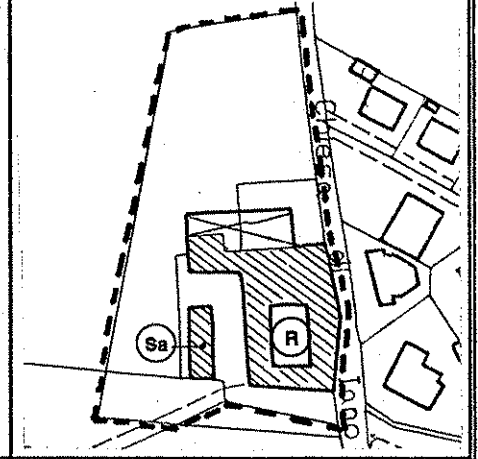


ESTRATTO DI P.R.G.

Tav. 13.11 - Jano - Seminario



UNITA' E CATEGORIA DI INTERVENTO DI PROGETTO



DESTINAZIONI D'USO PREVALENTI RILEVATE NELLO STATO DI FATTO

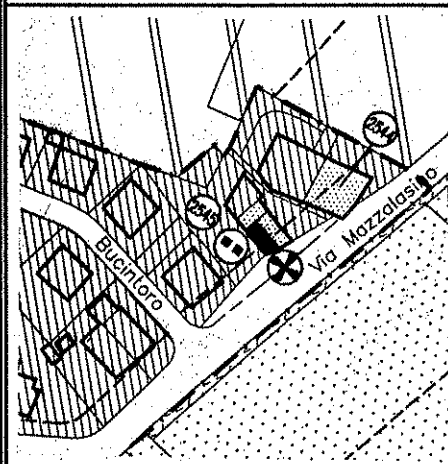


		<p>UNITA' DI INDAGINE</p> <p>N° 2544</p> <p>Riferim. alla scheda n° 02-07-01</p> <p>del censimento immobili e complessi edilizi di valore storico/architettonico compresi nel territorio urbano</p> <p>Località :</p> <p>JANO</p> <p>Via Mazzalasio, n° 36</p>
<p>CATASTO PRIMO IMPIANTO - 1893</p>	<p>MAPPA CATASTALE</p> <p>Fg. 40 Mapp. 53</p>	

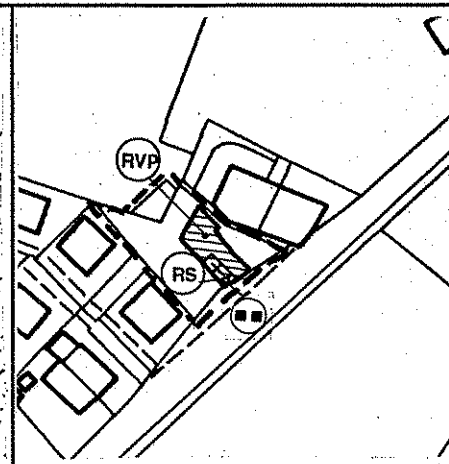
<p>ESTRATTO DI P.R.G.</p> <p>Tav. 13.11 - Jano - Seminario</p>	<p>UNITA' E CATEGORIA DI INTERVENTO DI PROGETTO</p>	<p>DESTINAZIONI D'USO PREVALENTI RILEVATE NELLO STATO DI FATTO</p>



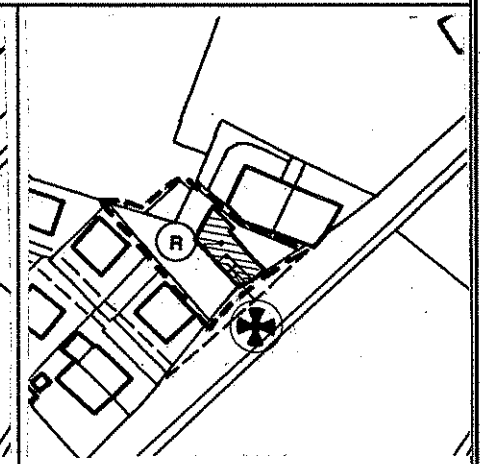
		<p>UNITA' DI INDAGINE</p> <p>N° 2545</p>
<p>CATASTO PRIMO IMPIANTO - 1893</p> <p>MAPPA CATASTALE Fg. 40 Mapp. 48 -50 -51</p>		<p>Riferim. alla scheda n° 02 -07-02 02-07-03</p> <p>del censimento immobili e complessi edilizi di valore storico/architettonico compresi nel territorio urbano</p> <p>Località : JANO <u>Via Mazzalasio, n° 40</u></p>



ESTRATTO DI P.R.G.
Tav. 13.11 - Jano - Seminario

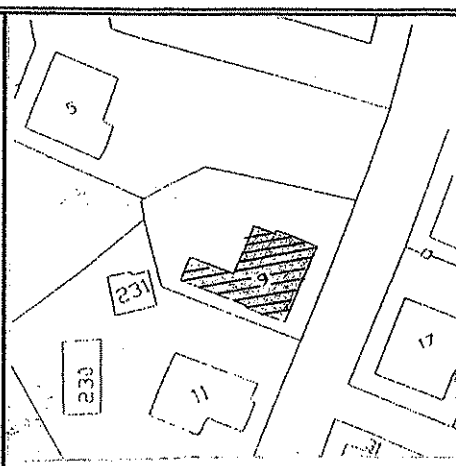
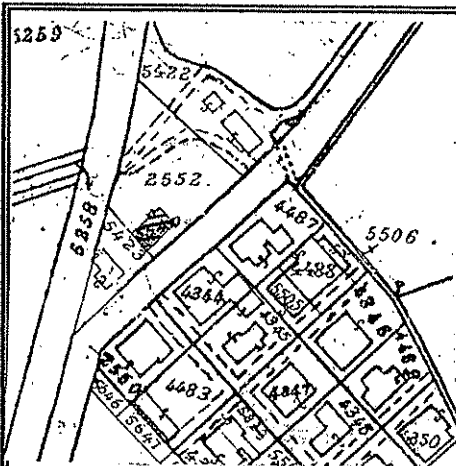


UNITA' E CATEGORIA DI INTERVENTO DI PROGETTO



DESTINAZIONI D'USO PREVALENTI RILEVATE NELLO STATO DI FATTO





UNITA' DI INDAGINE

N° 2562

Riferim. alla scheda n° 03 - 22

del censimento immobili e complessi edilizi di valore storico/architettonico compresi nel territorio urbano

Località :

CA' DE CAROLI

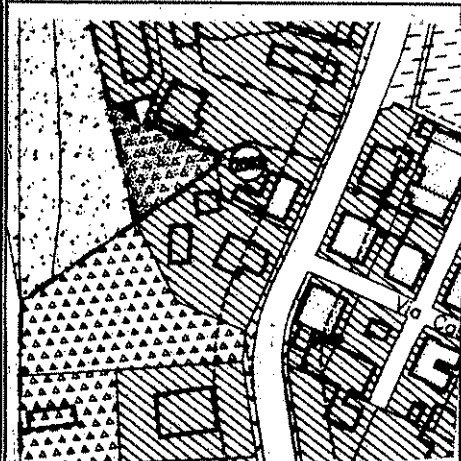
Via Ubersetto, n° 33

CATASTO

1932

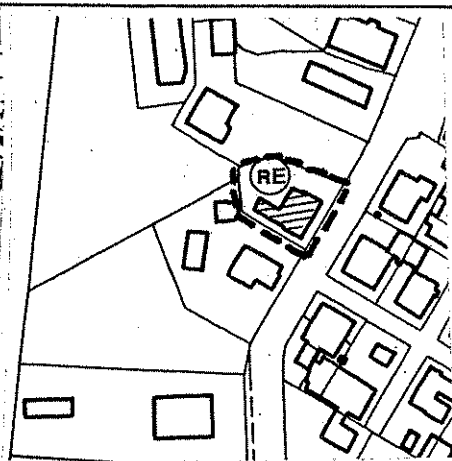
MAPPA CATASTALE

Fg. 35 Mapp. 9

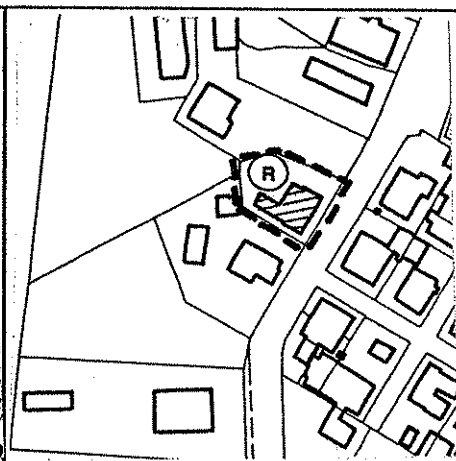


ESTRATTO DI P.R.G.


Tav. 13.5 - Cà de Caroli



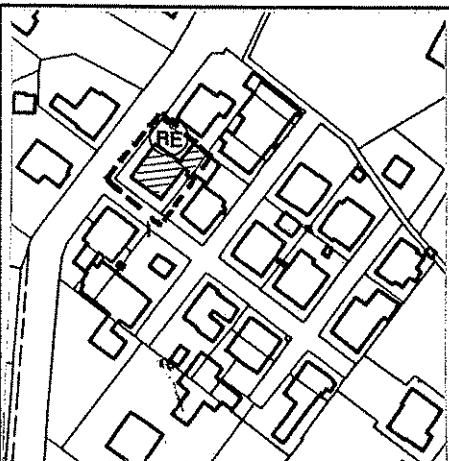
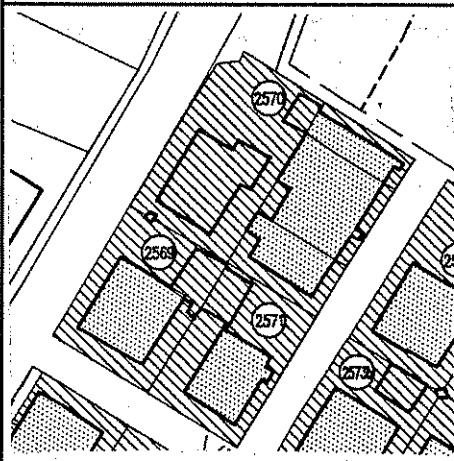
UNITA' E CATEGORIA DI INTERVENTO DI PROGETTO



DESTINAZIONI D'USO PREVALENTI RILEVATE NELLO STATO DI FATTO




		<p>UNITA' DI INDAGINE</p> <p>N° 2569</p>
<p>Riferim. alla scheda n° 03-23-09</p> <p>del censimento immobili e complessi edilizi di valore storico/architettonico compresi nel territorio urbano</p>		
<p>Località :</p> <p>CA' DE CAROLI</p> <p>Via Ubersetto, n° 40-42</p>		
<p>CATASTO - 1932</p>	<p>MAPPA CATASTALE Fig. 35 Mapp. 17-18</p>	

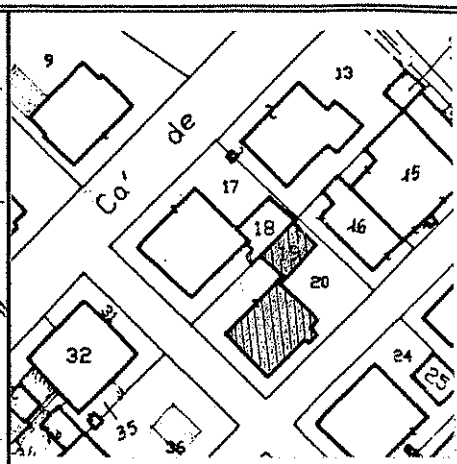
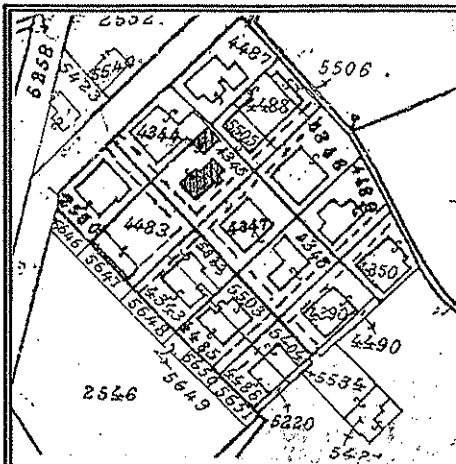


ESTRATTO DI P.R.G.
Tav. 13.5 - Cà de Caroli

UNITA' E CATEGORIA DI INTERVENTO DI PROGETTO

DESTINAZIONI D'USO PREVALENTI RILEVATE NELLO STATO DI FATTO





UNITA' DI INDAGINE

N° 2571

Riferim. alla scheda n° 03-23-07

del censimento immobili e complessi edilizi di valore storico/architettonico compresi nel territorio urbano

Località :

CA' DE CAROLI

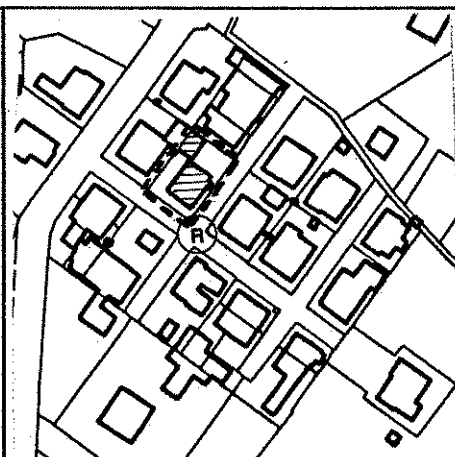
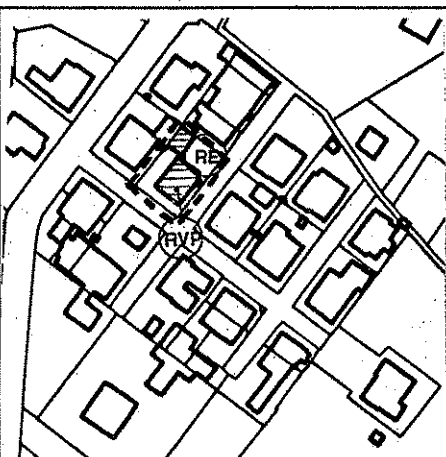
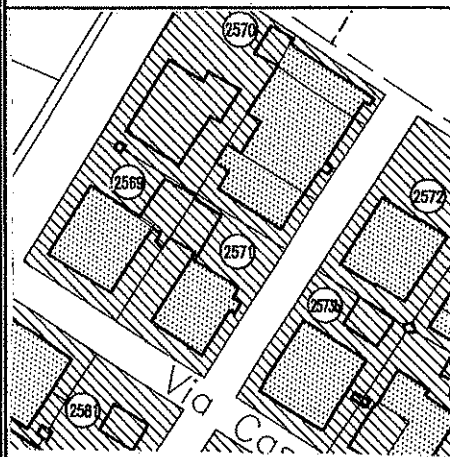
Via Case Nuove, n° 1

CATASTO

1932

MAPPA CATASTALE

Fg. 35 Mapp. 19 - 20



ESTRATTO DI P.R.G.

Tav. 13.5 - Cà de Caroli


UNITA' E CATEGORIA DI INTERVENTO DI PROGETTO

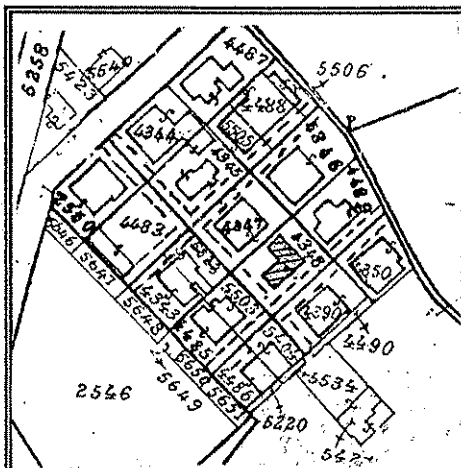
DESTINAZIONI D'USO PREVALENTI RILEVATE NELLO STATO DI FATTO



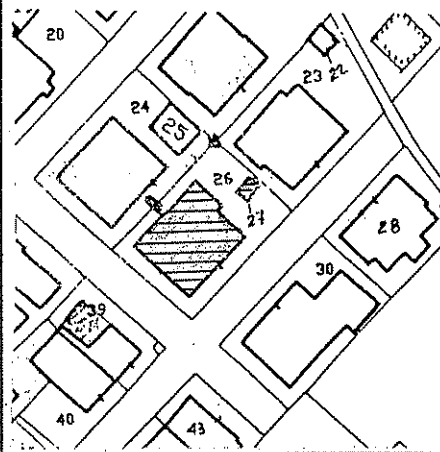
		<p>UNITA' DI INDAGINE</p> <p>N° 2572</p>
<p>CATASTO 1932</p> <p>MAPPA CATASTALE Fg.35 Mapp. 21</p>		<p>Riferim. alla scheda n° 03-23-10</p> <p>del censimento immobili e complessi edilizi di valore storico/architettonico compresi nel territorio urbano</p>
		<p>Località : CA' DE CAROLI Via Case Nuove, n° 7</p>

<p>ESTRATTO DI P.R.G. Tav. 13.5 - Cà de Caroli</p>	<p>UNITA' E CATEGORIA DI INTERVENTO DI PROGETTO</p>	<p>DESTINAZIONI D'USO PREVALENTI RILEVATE NELLO STATO DI FATTO</p>





CATASTO - 1932



MAPPA CATASTALE
Fg. 35 Mapp. 26 - 27

UNITA' DI INDAGINE

N° 2573 a

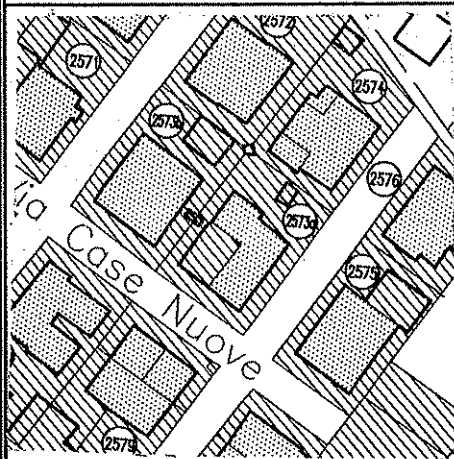
Riferim. alla scheda n° 03 - 23 - 12

del censimento immobili e complessi edilizi di valore storico/architettonico compresi nel territorio urbano

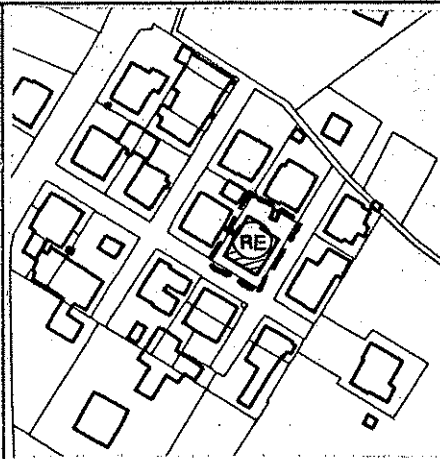
Località :

CA' DE CAROLI

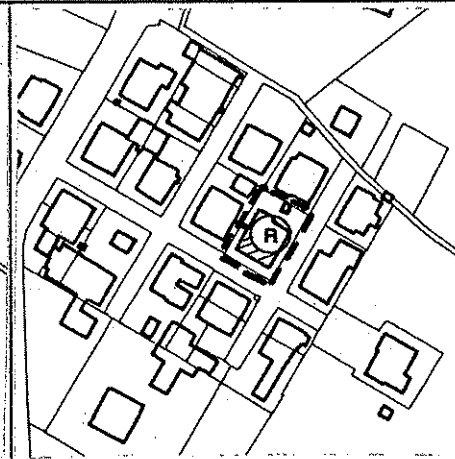
Via Case Nuove, n° 11-13



ESTRATTO DI P.R.G.
Tav. 13.5 - Cà de Caroli



UNITA' E CATEGORIA DI INTERVENTO
DI PROGETTO

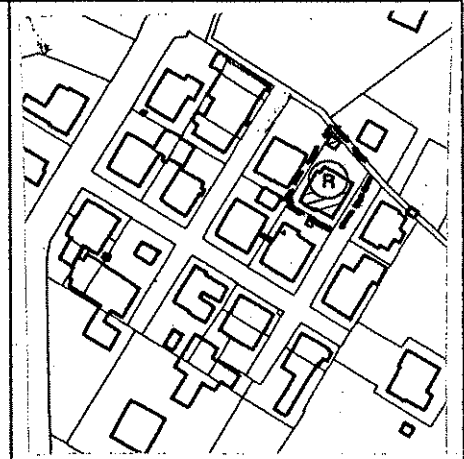
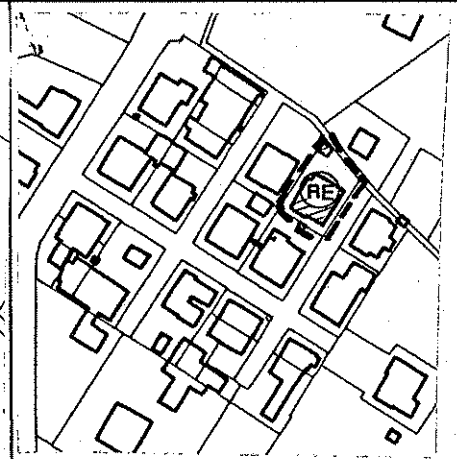
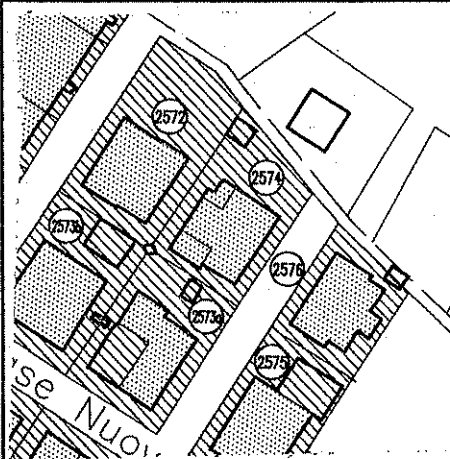


DESTINAZIONI D'USO PREVALENTI
RILEVATE NELLO STATO DI FATTO



		<p>UNITA' DI INDAGINE</p> <p>N°.2573 b</p>
<p>CATASTO - 1932</p> <p>MAPPA CATASTALE Fg. 35 Mapp. 24 - 25</p>		<p>Riferim. alla scheda n° 03-23-05</p> <p>del censimento immobili e complessi edilizi di valore storico/architettonico compresi nel territorio urbano</p>
		<p>Località :</p> <p>CA' DE CAROLI Via Case Nuove, n° 9</p>
<p>ESTRATTO DI P.R.G. Tav. 13.5 - Cà de Caroli</p>	<p>UNITA' E CATEGORIA DI INTERVENTO DI PROGETTO</p>	<p>DESTINAZIONI D'USO PREVALENTI RILEVATE NELLO STATO DI FATTO</p>


		<p>UNITA' DI INDAGINE</p> <p>N° 2574</p>
<p>CATASTO - 1932</p> <p>MAPPA CATASTALE Fg. 35 Mapp. 22 - 23</p>		<p>Riferim. alla scheda n° 03-23-11</p> <p>del censimento immobili e complessi edilizi di valore storico/architettonico compresi nel territorio urbano</p>
		<p>Località : CA' DE CAROLI <u>Via Case Nuove, n° 15</u></p>



ESTRATTO DI P.R.G.
Tav. 13.5 - Cà de Caroli

UNITA' E CATEGORIA DI INTERVENTO DI PROGETTO

DESTINAZIONI D'USO PREVALENTI RILEVATE NELLO STATO DI FATTO




		<p>UNITA' DI INDAGINE</p> <p>N° 2575</p>
<p>CATASTO - 1932</p>	<p>MAPPA CATASTALE Fg. 35 Mapp. 30</p>	<p>Riferim. alla scheda n° 03-23-14</p> <p>del censimento immobili e complessi edilizi di valore storico/architettonico compresi nel territorio urbano</p>
<p>ESTRATTO DI P.R.G. Tav. 13.5 - Cà de Caroli</p>	<p>UNITA' E CATEGORIA DI INTERVENTO DI PROGETTO</p>	<p>DESTINAZIONI D'USO PREVALENTI RILEVATE NELLO STATO DI FATTO</p>

		<p>UNITA' DI INDAGINE</p> <p>N°. 2576</p>
<p>CATASTO - 1932</p>	<p>MAPPA CATASTALE Fg. 35 Mapp. 28</p>	<p>Riferim. alla scheda n°.03 - 23 - 13</p> <p>del censimento immobili e complessi edilizi di valore storico/architettonico compresi nel territorio urbano</p>
<p>ESTRATTO DI P.R.G. Tav. 13.5 - Cà de Caroli</p>	<p>UNITA' E CATEGORIA DI INTERVENTO DI PROGETTO</p>	<p>DESTINAZIONI D'USO PREVALENTI RILEVATE NELLO STATO DI FATTO</p>

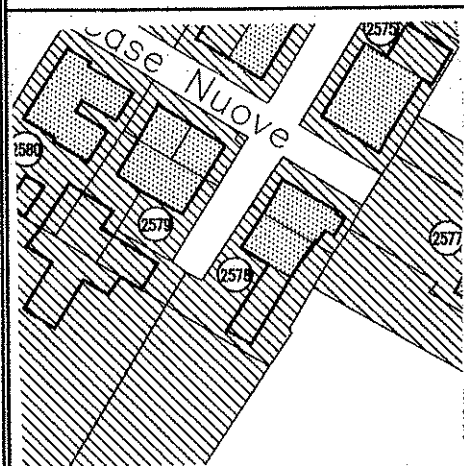
		<p>UNITA' DI INDAGINE</p> <p>N° 2577</p>
<p>CATASTO - 1932</p>	<p>MAPPA CATASTALE</p> <p>Fg. 35 Mapp. 45 — 57</p>	<p>Riferim. alla scheda n° 03-23-01</p> <p>del censimento immobili e complessi edilizi di valore storico/architettonico compresi nel territorio urbano</p> <p>Località : CA' DE CAROLI</p> <p>Via Case Nuove, n° 18</p>

--	--	--

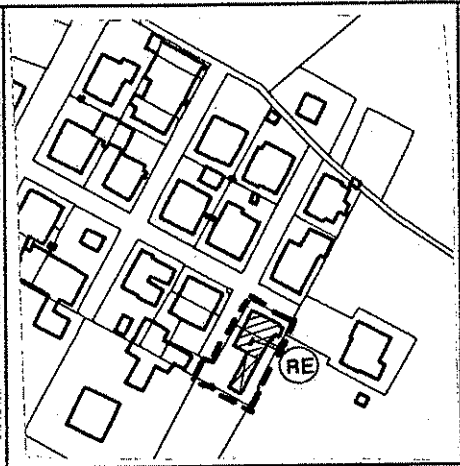
<p>ESTRATTO DI P.R.G.</p> <p>Tav. 13.5 - Cà de Caroli</p>	<p>UNITA' E CATEGORIA DI INTERVENTO DI PROGETTO</p>	<p>DESTINAZIONI D'USO PREVALENTI RILEVATE NELLO STATO DI FATTO</p>
---	---	--



		<p>UNITA' DI INDAGINE</p> <p>N° 2578</p>
<p>CATASTO - 1932</p> <p>MAPPA CATASTALE Fg. 35 Mapp. 43 - 44</p>		<p>Riferim. alla scheda n° 03-23-02</p> <p>del censimento immobili e complessi edilizi di valore storico/architettonico compresi nel territorio urbano</p> <p>Località : CA' DE CAROLI Via Case Nuove, n° 14-16</p>




ESTRATTO DI P.R.G.
Tav. 13.5 - Cà de Caroli

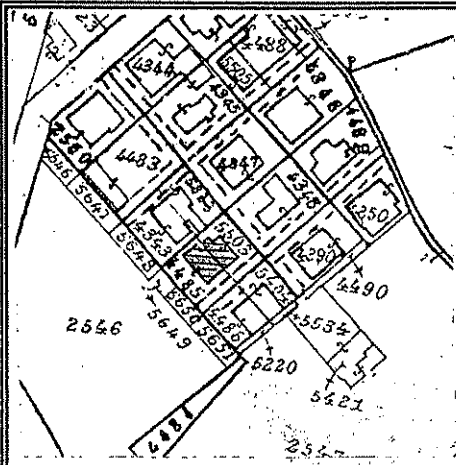


UNITA' E CATEGORIA DI INTERVENTO DI PROGETTO



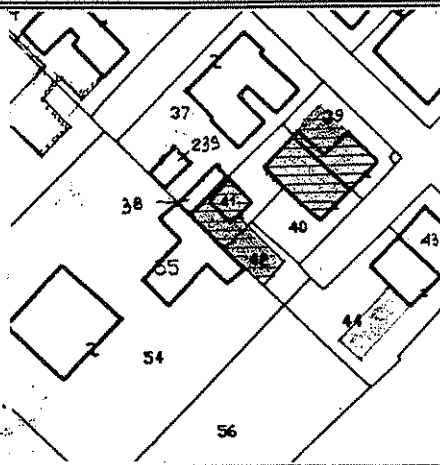
DESTINAZIONI D'USO PREVALENTI RILEVATE NELLO STATO DI FATTO





CATASTO

1932



MAPPA CATASTALE

Fg. 35 Mapp. da 39 a 42

UNITA' DI INDAGINE

N° 2579

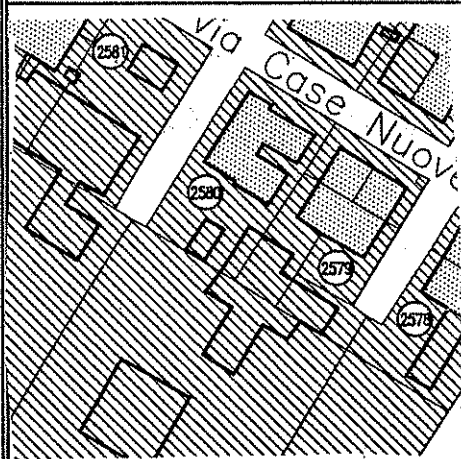
Riferim. alla scheda n° 03-23-03

del censimento immobili e complessi edilizi di valore storico/architettonico compresi nel territorio urbano

Località :

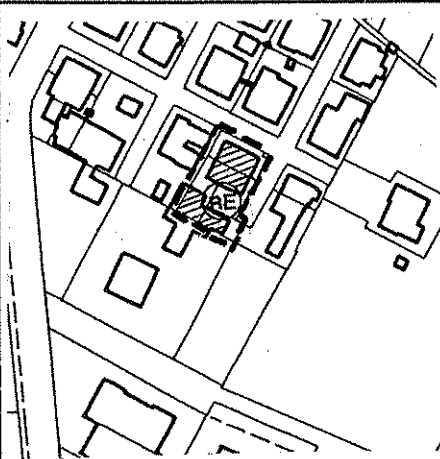
CA' DE CAROLI

Via Case Nuove, n° 10-12

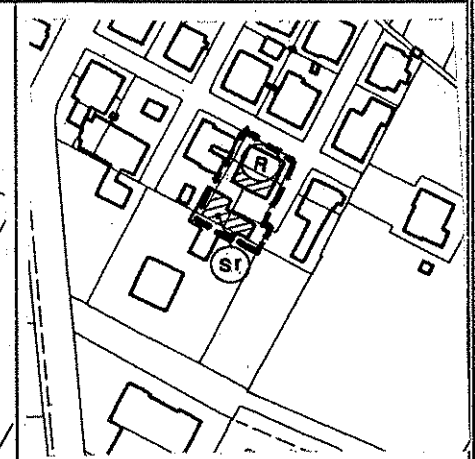


ESTRATTO DI P.R.G.


Tav. 13.5 - Cà de Caroli



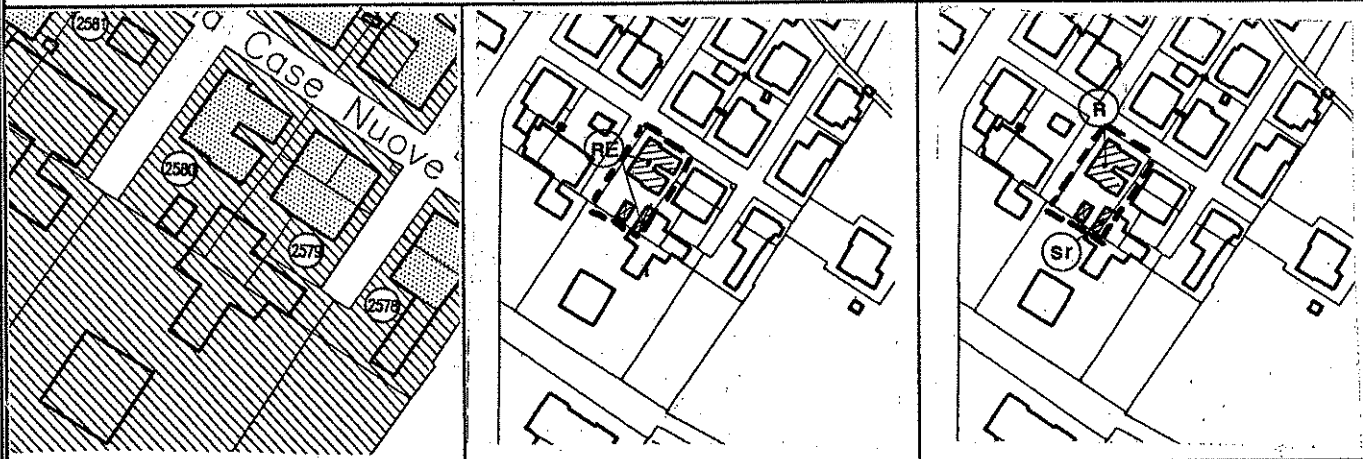
UNITA' E CATEGORIA DI INTERVENTO
DI PROGETTO




DESTINAZIONI D'USO PREVALENTI
RILEVATE NELLO STATO DI FATTO

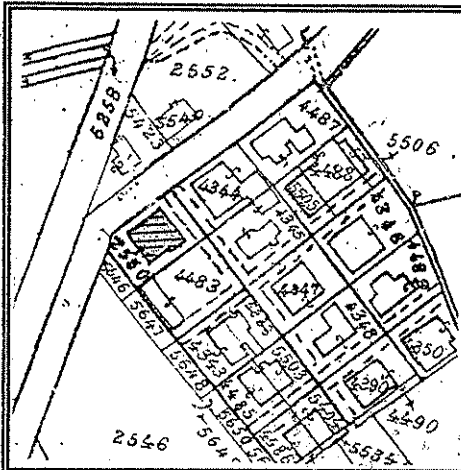


		<p>UNITA' DI INDAGINE</p> <p>N° 2580</p> <p>Riferim. alla scheda n° 03-23-04</p> <p>del censimento immobili e complessi edilizi di valore storico/architettonico compresi nel territorio urbano</p> <p>Località :</p> <p><u>Via Case Nuove, n° 6-8</u></p>
<p>CATASTO 1932</p>	<p>MAPPA CATASTALE Fg. 35 Mapp. 37 — 38 — 239</p>	

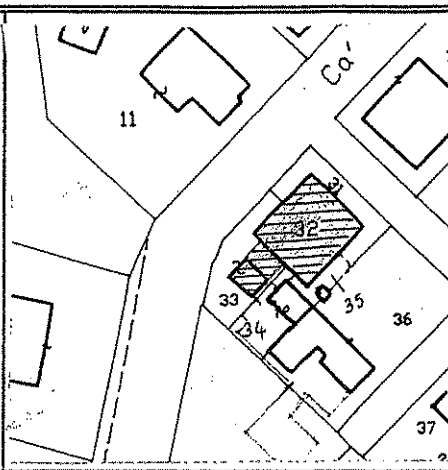


<p>ESTRATTO DI P.R.G. Tav. 13.5 - Cà de Caroli</p>	<p>UNITA' E CATEGORIA DI INTERVENTO DI PROGETTO</p>	<p>DESTINAZIONI D'USO PREVALENTI RILEVATE NELLO STATO DI FATTO</p>
---	--	---





CATASTO - 1932



MAPPA CATASTALE
Fig. 35 Mapp. 31 - 32 - 33

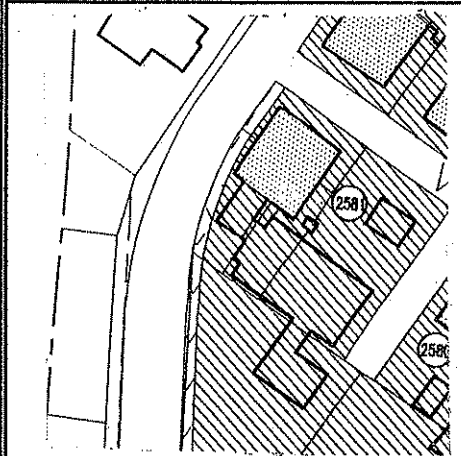
UNITA' DI INDAGINE

N° 2581

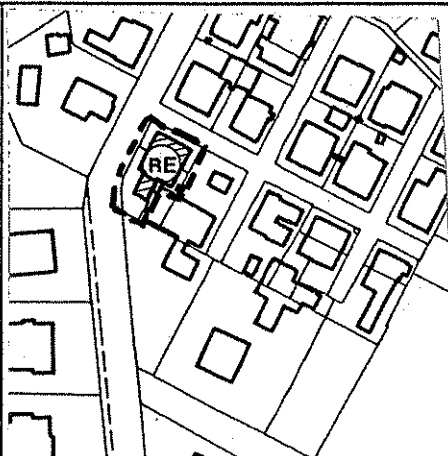
Riferim. alla scheda n° 03-23-06
del censimento immobili e complessi
edilizi di valore storico/architettonico
compresi nel territorio urbano

Località :

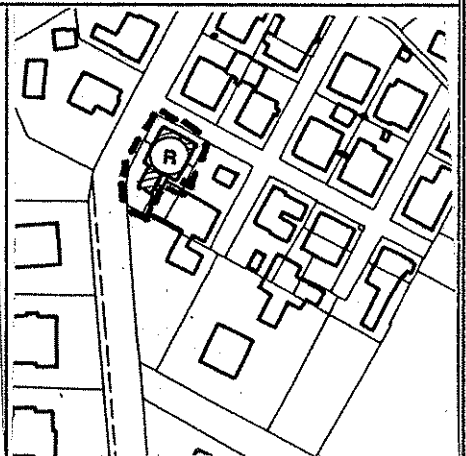
Via Case Nuove, n° 2-4



ESTRATTO DI P.R.G.
Tav. 13.5 - Cà de Caroli



UNITA' E CATEGORIA DI INTERVENTO
DI PROGETTO




DESTINAZIONI D'USO PREVALENTI
RILEVATE NELLO STATO DI FATTO




		<p>UNITA' DI INDAGINE</p> <p>N° 2590</p> <p>Riferim. alla scheda n° 03 - 20</p> <p>del censimento immobili e complessi edilizi di valore storico/architettonico compresi nel territorio urbano</p> <p>Località :</p> <p>CA' DE CAROLI Via Ubersetto, n° 13</p>
<p>CATASTO: - 1932</p>	<p>MAPPA CATASTALE Fg. 35 Mapp. 86 - 87</p>	

<p>ESTRATTO DI P.R.G. Tav. 13.5 - Cà de Caroli</p>	<p>UNITA' E CATEGORIA DI INTERVENTO DI PROGETTO</p>	<p>DESTINAZIONI D'USO PREVALENTI RILEVATE NELLO STATO DI FATTO</p>



		<p>UNITA' DI INDAGINE N° 2596</p>
<p>CATASTO - 1932</p> <p>MAPPA CATASTALE Fg. 35 Mapp. 62 - 67 - 68</p>		<p>Riferim. alla scheda n° 03-16</p> <p>del censimento immobili e complessi edilizi di valore storico/architettonico compresi nel territorio urbano</p>
		<p>Località : CA' DE CAROLI Via Ubersetto, n° 18</p>

<p>ESTRATTO DI P.R.G. Tav. 13.5 - Cà de Caroli</p>	<p>UNITA' E CATEGORIA DI INTERVENTO DI PROGETTO</p>	<p>DESTINAZIONI D'USO PREVALENTI RILEVATE NELLO STATO DI FATTO</p>

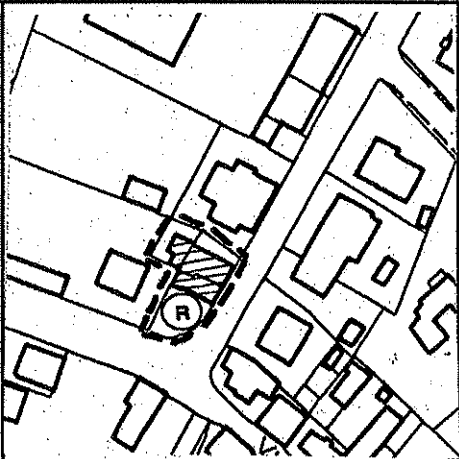
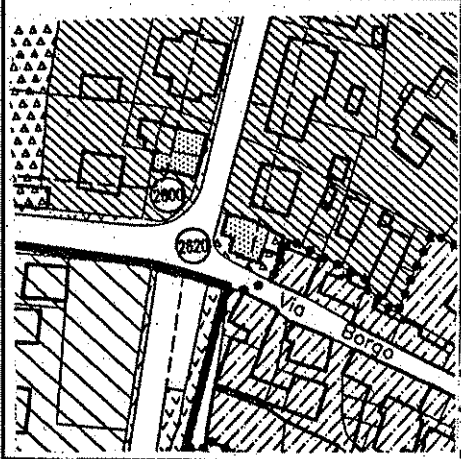


		<p>UNITA' DI INDAGINE N° 2597</p>
<p>CATASTO - 1932</p>	<p>MAPPA CATASTALE Fg. 35 Mapp. 100 -101-102</p>	<p>Riferim. alla scheda n° 03-19 del censimento immobili e complessi edilizi di valore storico/architettonico compresi nel territorio urbano</p>
		<p>Località : CA' DE CAROLI Via Ubersetto, n° 9-11</p>


<p>ESTRATTO DI P.R.G. Tav. 13.5 - Cà de Caroli</p>	<p>UNITA' E CATEGORIA DI INTERVENTO DI PROGETTO</p>	<p>DESTINAZIONI D'USO PREVALENTI RILEVATE NELLO STATO DI FATTO</p>



		<p align="center">UNITA' DI INDAGINE</p> <p align="center">N° 2600</p>
<p>CATASTO - 1932</p>	<p>MAPPA CATASTALE Fg. 35 Mapp. 107 - 108 - 109</p>	<p>Riferim. alla scheda n° 03 - 18</p> <p>del censimento immobili e complessi edilizi di valore storico/architettonico compresi nel territorio urbano</p> <p>Località :</p> <p align="center"><u>Via Ubersetto, n° 1-3</u></p>




<p>ESTRATTO DI P.R.G. Tav. 13.5 - Cà de Caroli</p>	<p>UNITA' E CATEGORIA DI INTERVENTO DI PROGETTO</p>	<p>DESTINAZIONI D'USO PREVALENTI RILEVATE NELLO STATO DI FATTO</p>
---	--	---



		<p>UNITA' DI INDAGINE</p> <p>N° 2606</p>
<p>CATASTO 1932</p> <p>MAPPA CATASTALE Fg. 35 Mapp. 79</p>		<p>Riferim. alla scheda n° 03 - 21</p> <p>del censimento immobili e complessi edilizi di valore storico/architettonico compresi nel territorio urbano</p>
		<p>Località :</p> <p>CA' DE CAROLI <u>Via Fonte Amara, n° 7</u></p>


--	--	--

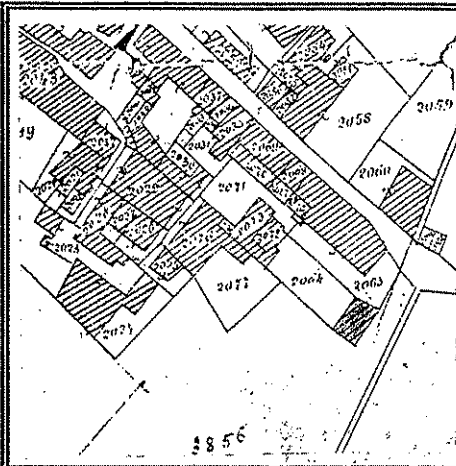
<p>ESTRATTO DI P.R.G. Tav. 13.5 - Cà de Caroli</p>	<p>UNITA' E CATEGORIA DI INTERVENTO DI PROGETTO</p>	<p>DESTINAZIONI D'USO PREVALENTI RILEVATE NELLO STATO DI FATTO</p>
---	--	---



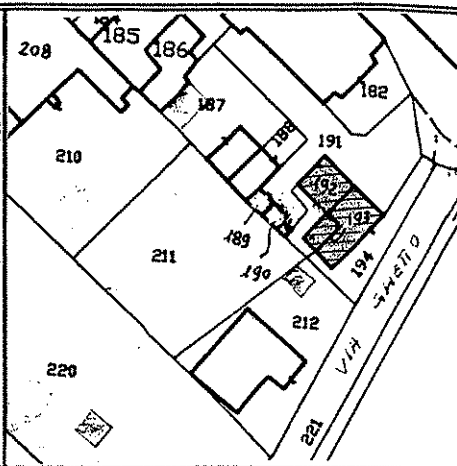
		<p>UNITA' DI INDAGINE</p> <p>N° 2620</p>
<p>CATASTO - 1936</p> <p>MAPPA CATASTALE Fg. 35 Mapp. 120</p>		<p>Riferim. alla scheda n° 03-24-01</p> <p>del censimento immobili e complessi edilizi di valore storico/architettonico compresi nel territorio urbano</p>
		<p>Località :</p> <p>CA' DE CAROLI Via Ubersetto, n° 2</p>

<p>ESTRATTO DI P.R.G. Tav. 13.5 - Cà de Caroli</p>	<p>UNITA' E CATEGORIA DI INTERVENTO DI PROGETTO</p>	<p>DESTINAZIONI D'USO PREVALENTI RILEVATE NELLO STATO DI FATTO</p>





CATASTO PRIMO IMPIANTO - 1893



MAPPA CATASTALE
Fg. 35 Mapp.192-193-194

UNITA' DI INDAGINE

N° 2652

Riferim. alla scheda n° 03-24-04

del censimento immobili e complessi edilizi di valore storico/architettonico compresi nel territorio urbano

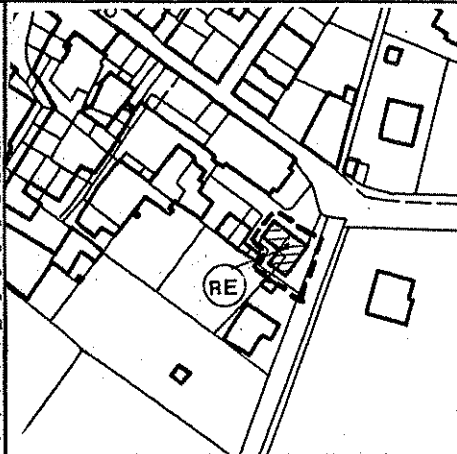
Località :

CA' DE CAROLI

Via del Ghetto, n° 1




ESTRATTO DI P.R.G.
Tav. 13.5 - Cà de Caroli



UNITA' E CATEGORIA DI INTERVENTO
DI PROGETTO




DESTINAZIONI D'USO PREVALENTI
RILEVATE NELLO STATO DI FATTO



		<p>UNITA' DI INDAGINE</p> <p>N° 2654</p> <p>Riferim. alla scheda n° 03-24-02 03-24-03 del censimento immobili e complessi edilizi di valore storico/architettonico compresi nel territorio urbano</p> <p>Località :</p>
<p>CATASTO PRIMO IMPIANTO - 1893</p>	<p>MAPPA CATASTALE Fg. 35 Mapp. da 213 a 219</p>	<p>CA' DE CAROLI <u>Via Borgo, n° 9-11-13</u></p>

<p>ESTRATTO DI P.R.G. Tav. 13.5 - Cà de Caroli</p>	<p>UNITA' E CATEGORIA DI INTERVENTO DI PROGETTO</p>	<p>DESTINAZIONI D'USO PREVALENTI RILEVATE NELLO STATO DI FATTO</p>

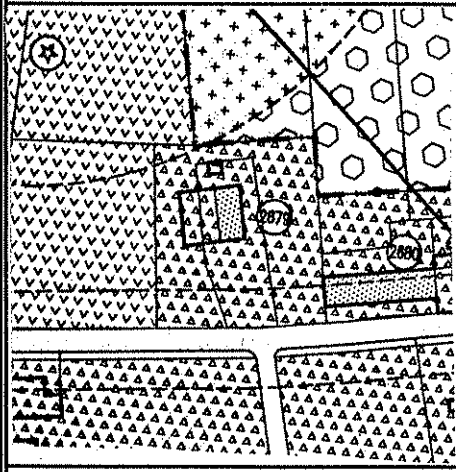


		<p>UNITA' DI INDAGINE</p> <p>N° 2661</p> <p>Riferim. alla scheda n° 03-24-05</p> <p>del censimento immobili e complessi edilizi di valore storico/architettonico compresi nel territorio urbano</p>
<p>CATASTO - 1936</p>	<p>MAPPA CATASTALE Fg. 35 Mapp. 211- 212</p>	<p>Località : Via Borgo, n° 50</p>

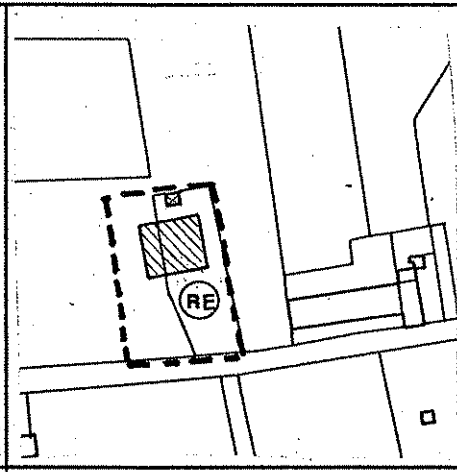
<p>ESTRATTO DI P.R.G. Tav. 13.5 - Cà de Caroli</p>	<p>UNITA' E CATEGORIA DI INTERVENTO DI PROGETTO</p>	<p>DESTINAZIONI D'USO PREVALENTI RILEVATE NELLO STATO DI FATTO</p>



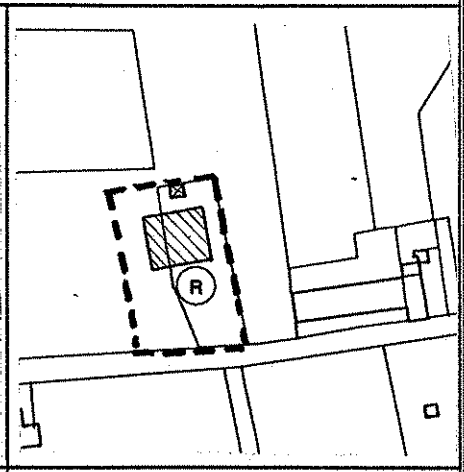
		<p>UNITA' DI INDAGINE N° 2679</p>
		<p>Riferim. alla scheda n° 03 - 10 del censimento immobili e complessi edilizi di valore storico/architettonico compresi nel territorio urbano</p>
		<p>Località : VENTOSO Via Strucchi, n° 27</p>
<p>CATASTO PRIMO IMPIANTO - 1893</p>	<p>MAPPA CATASTALE Fg. 26 Mapp. 294 - 251</p>	




ESTRATTO DI P.R.G.
Tav. 13.6 - Ventoso - San Ruffino



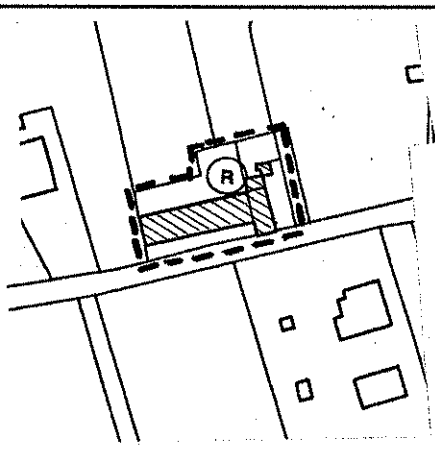
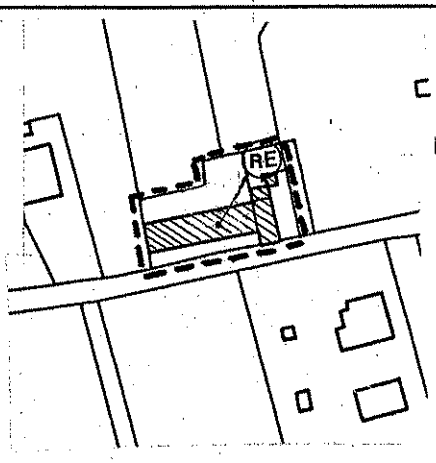
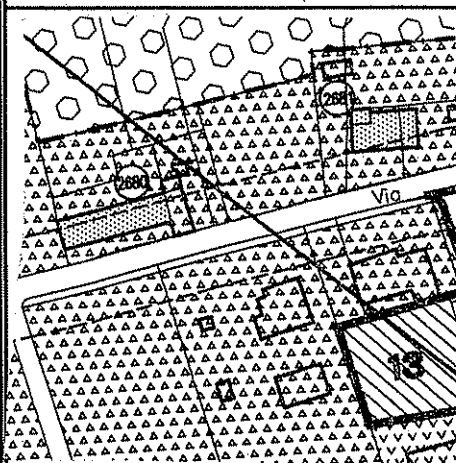
UNITA' E CATEGORIA DI INTERVENTO DI PROGETTO



DESTINAZIONI D'USO PREVALENTI RILEVATE NELLO STATO DI FATTO




		<p>UNITA' DI INDAGINE N° 2680</p>
<p>CATASTO - 1932</p>	<p>MAPPA CATASTALE Fg. 36 Mapp. 296—297—298</p>	<p>Riferim. alla scheda n° 03 — 11</p> <p>del censimento immobili e complessi edilizi di valore storico/architettonico compresi nel territorio urbano</p> <p>Località : VENTOSO Via Strucchi, n° 29-31</p>



ESTRATTO DI P.R.G.
Tav. 13.6 - Ventoso - San Ruffino

UNITA' E CATEGORIA DI INTERVENTO DI PROGETTO


DESTINAZIONI D'USO PREVALENTI RILEVATE NELLO STATO DI FATTO



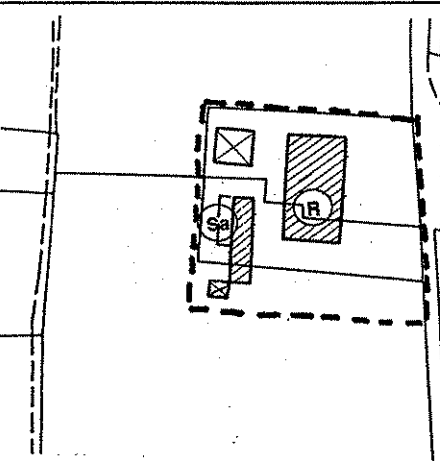
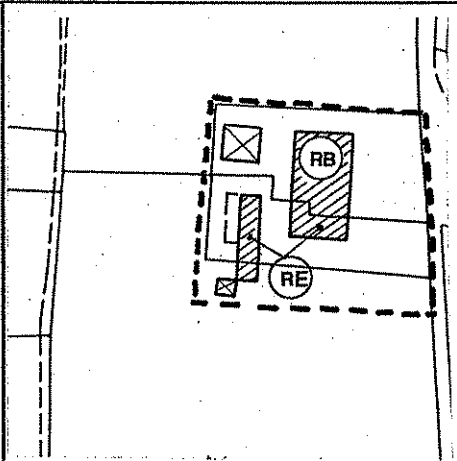

		<p>UNITA' DI INDAGINE</p> <p>N° 2681</p>
<p>CATASTO - 1932</p>	<p>MAPPA CATASTALE Fg. 36 Mapp. 299 - 300 - 301</p>	<p>Riferim. alla scheda n° 03 - 12</p> <p>del censimento immobili e complessi edilizi di valore storico/architettonico compresi nel territorio urbano</p> <p>Località : VENTOSO Via Strucchi, n° 33-35</p>
<p>ESTRATTO DI P.R.G. Tav. 13.6 - Ventoso - San Ruffino</p>	<p>UNITA' E CATEGORIA DI INTERVENTO DI PROGETTO</p>	<p>DESTINAZIONI D'USO PREVALENTI RILEVATE NELLO STATO DI FATTO</p>

		UNITA' DI INDAGINE N° 2691 - 2692
CATASTO - 1932		MAPPA CATASTALE Fg. 36 Mapp.da 202 a 207-344
		Riferim. alla scheda n° 03 - 02 del censimento immobili e complessi edilizi di valore storico/architettonico compresi nel territorio urbano
		Località : VENTOSO Via Goti, n° 95-99

ESTRATTO DI P.R.G. Tav. 13.6 - Ventoso - San Ruffino	UNITA' E CATEGORIA DI INTERVENTO DI PROGETTO	DESTINAZIONI D'USO PREVALENTI RILEVATE NELLO STATO DI FATTO




		<p>UNITA' DI INDAGINE</p> <p>N° 2693</p>
		<p>Riferim. alla scheda n° 03-03</p> <p>del censimento immobili e complessi edilizi di valore storico/architettonico compresi nel territorio urbano</p>
		<p>Località : VENTOSO</p> <p>Via Goti, n° 91-93</p>
<p>CATASTO - 1932</p>	<p>MAPPA CATASTALE</p> <p>Fg. 36 Mapp. 224-225-226-238</p>	



ESTRATTO DI P.R.G.
Tav. 13.6 - Ventoso - San Ruffino

UNITA' E CATEGORIA DI INTERVENTO
DI PROGETTO

DESTINAZIONI D'USO PREVALENTI
RILEVATE NELLO STATO DI FATTO

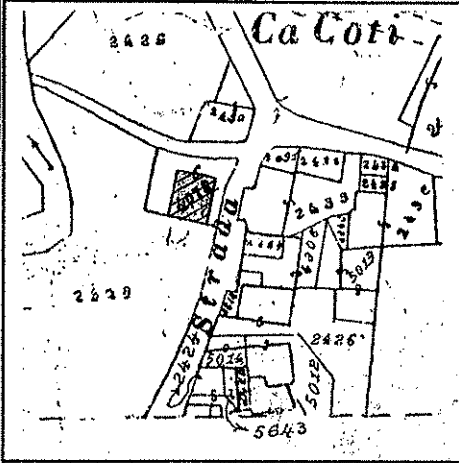
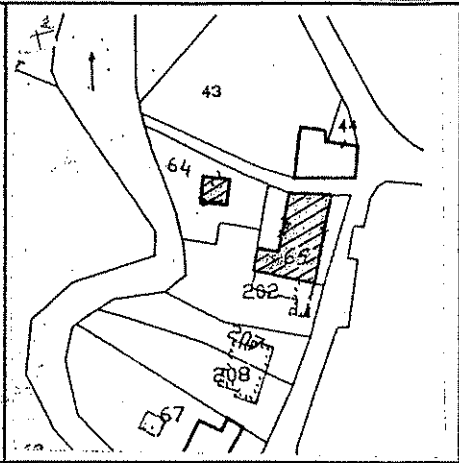


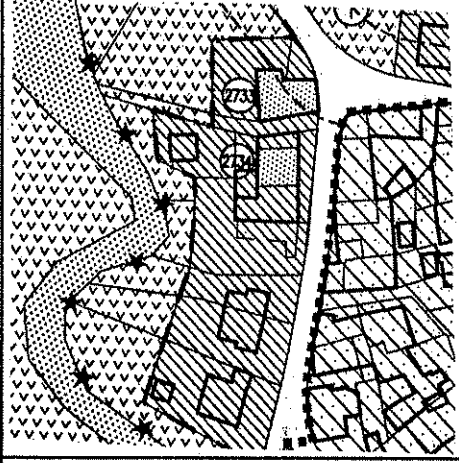
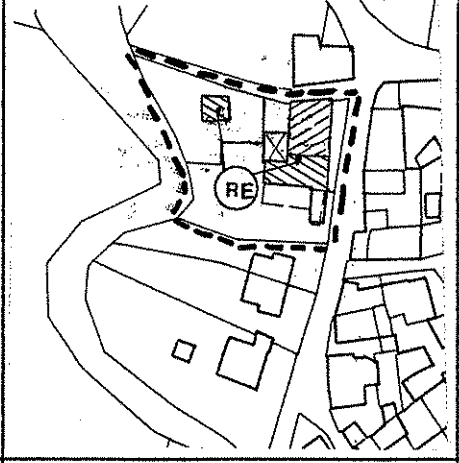
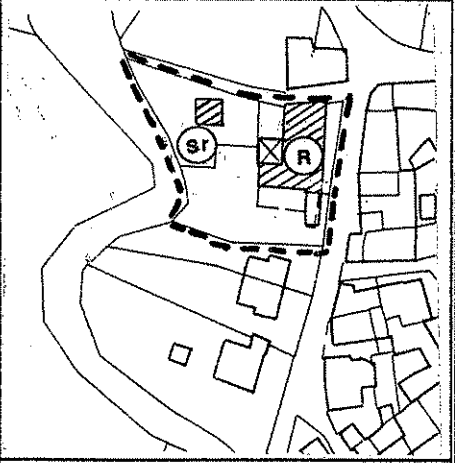
		<p>UNITA' DI INDAGINE</p> <p>N°.2721</p>
<p>CATASTO 1932</p> <p>MAPPA CATASTALE</p> <p>Fg. 36 Mapp.da 271 a 274—314</p>		<p>Riferim. alla scheda n° 03 - 05</p> <p>del censimento immobili e complessi edilizi di valore storico/architettonico compresi nel territorio urbano</p> <p>Località : VENTOSO</p> <p>Via Goti, n° 73-75</p>

<p>ESTRATTO DI P.R.G.</p> <p>Tav. 13.6 - Ventoso - San Ruffino</p>	<p>UNITA' E CATEGORIA DI INTERVENTO DI PROGETTO</p>	<p>DESTINAZIONI D'USO PREVALENTI RILEVATE NELLO STATO DI FATTO</p>



		<p>UNITA' DI INDAGINE N° 2733</p>
<p>CATASTO - 1932</p>	<p>MAPPA CATASTALE Fg. 44 Mapp. 43 - 44</p>	<p>Riferim. alla scheda n° 03-28 del censimento immobili e complessi edilizi di valore storico/architettonico compresi nel territorio urbano</p>
<p>ESTRATTO DI P.R.G. Tav. 13.6 - Ventoso - San Ruffino</p>	<p>UNITA' E CATEGORIA DI INTERVENTO DI PROGETTO</p>	<p>DESTINAZIONI D'USO PREVALENTI RILEVATE NELLO STATO DI FATTO</p>


		<p>UNITA' DI INDAGINE</p> <p>N° 2734</p>
<p>CATASTO 1932</p> <p>MAPPA CATASTALE Fg. 44 Mapp. 64-65-202</p>		<p>Riferim. alla scheda n° 03-29</p> <p>del censimento immobili e complessi edilizi di valore storico/architettonico compresi nel territorio urbano</p>
		<p>Località : VENTOSO</p> <p>Via Colombaia, n° 4</p>

		
<p>ESTRATTO DI P.R.G. Tav. 13.6 - Ventoso - San Ruffino</p>	<p>UNITA' E CATEGORIA DI INTERVENTO DI PROGETTO</p>	<p>DESTINAZIONI D'USO PREVALENTI RILEVATE NELLO STATO DI FATTO</p>




		<p>UNITA' DI INDAGINE</p> <p>N° 2814</p>
<p>CATASTO PRIMO IMPIANTO - 1893</p>	<p>MAPPA CATASTALE Fg. 37 all. A Mapp. 752-753</p>	<p>Riferim. alla scheda n° 03-04</p> <p>del censimento immobili e complessi edilizi di valore storico/architettonico compresi nel territorio urbano</p>
		<p>Località : VENTOSO <u>Via Colombaia, n° 75</u></p>

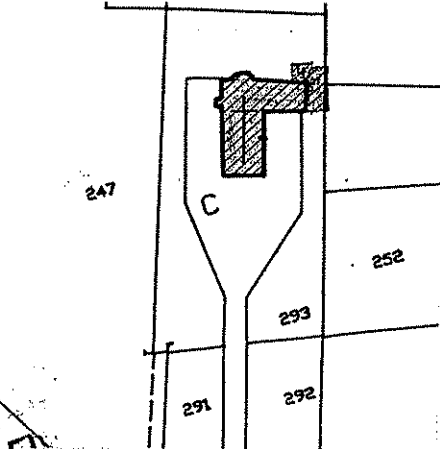
<p>ESTRATTO DI P.R.G. Tav. 13.6 - Ventoso - San Ruffino</p>	<p>UNITA' E CATEGORIA DI INTERVENTO DI PROGETTO</p>	<p>DESTINAZIONI D'USO PREVALENTI RILEVATE NELLO STATO DI FATTO</p>

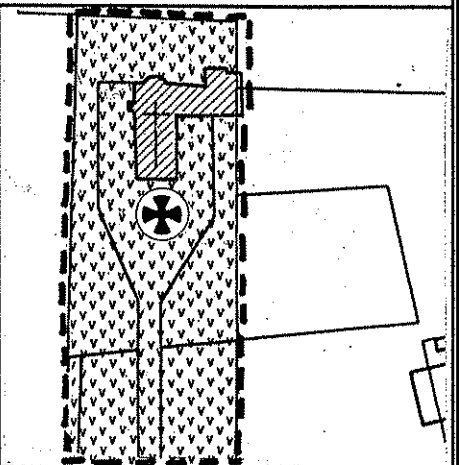
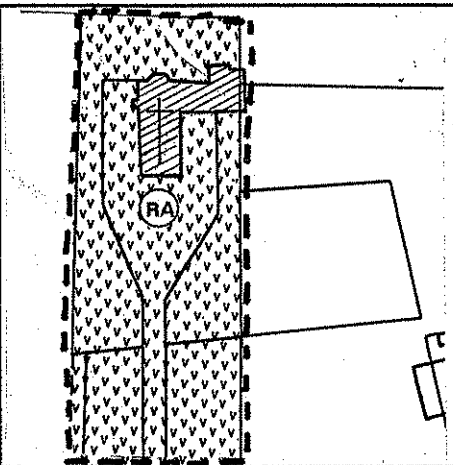
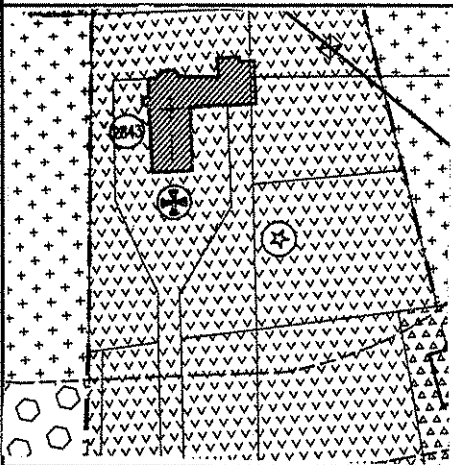


		<p>UNITA' DI INDAGINE</p> <p>N° 2823</p>
<p>CATASTO PRIMO IMPIANTO - 1893</p> <p>MAPPA CATASTALE Fg. 37 Mapp. 756</p>		<p>Riferim. alla scheda n° 03 -27-</p> <p>del censimento immobili e complessi edilizi di valore storico/architettonico compresi nel territorio urbano</p>
		<p>Località :</p> <p>Via Colombaia</p>

<p>ESTRATTO DI P.R.G. Tav. 13.6 - Ventoso - San Ruffino</p>	<p>UNITA' E CATEGORIA DI INTERVENTO DI PROGETTO</p>	<p>DESTINAZIONI D'USO PREVALENTI RILEVATE NELLO STATO DI FATTO</p>




		<p>UNITA' DI INDAGINE</p> <p>N°.2843</p> <p>Riferim. alla scheda n°.03-09</p> <p>del censimento immobili e complessi edilizi di valore storico/architettonico compresi nel territorio urbano</p> <p>Località :</p> <p>VENTOSO</p> <p><u>Chiesa di S.Carlo</u></p>
<p>CATASTO - 1936</p>	<p>MAPPA CATASTALE Fg. 36 Mapp.C-291-292-293</p>	



ESTRATTO DI P.R.G.
Tav. 13.6 - Ventoso - San Ruffino


UNITA' E CATEGORIA DI INTERVENTO DI PROGETTO

DESTINAZIONI D'USO PREVALENTI RILEVATE NELLO STATO DI FATTO



		<p>UNITA' DI INDAGINE</p> <p>N°.2844</p>
<p>CATASTO PRIMO IMPIANTO - 1893</p> <p>MAPPA CATASTALE Fg.44 Mapp. 99—100—107</p>		<p>Riferim. alla scheda n° 03-06</p> <p>del censimento immobili e complessi edilizi di valore storico/architettonico compresi nel territorio urbano</p>
		<p>Località :</p> <p>VENTOSO</p> <p><u>Via Colombaia</u></p>


<p>ESTRATTO DI P.R.G. Tav. 113.6 - Ventoso - San Ruffino</p>	<p>UNITA' E CATEGORIA DI INTERVENTO DI PROGETTO</p>	<p>DESTINAZIONI D'USO PREVALENTI RILEVATE NELLO STATO DI FATTO</p>



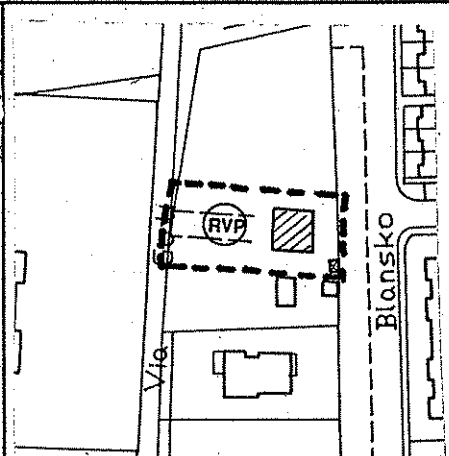
		<p>UNITA' DI INDAGINE</p> <p>N° 2845</p>
<p>CATASTO PRIMO IMPIANTO - 1893</p>	<p>MAPPA CATASTALE Fg. 44 Mapp. 95</p>	<p>Riferim. alla scheda n° 03-043 del censimento dell'edificato nelle zone extraurbane</p>
		<p>Località : VENTOSO Via Monte Gesso, n° 3</p>
<p>ESTRATTO DI P.R.G. Tav. 13.6 - Ventoso - San Ruffino</p>	<p>UNITA' E CATEGORIA DI INTERVENTO DI PROGETTO</p>	<p>DESTINAZIONI D'USO PREVALENTI RILEVATE NELLO STATO DI FATTO</p>

		<p>UNITA' DI INDAGINE</p> <p>N°.2846</p>
<p>CATASTO PRIMO IMPIANTO - 1893</p>	<p>MAPPA CATASTALE Fg. 44 Mapp.94 -96 -97 -</p>	<p>Riferim. alla scheda n° 03-044 del censimento dell'edificato nelle zone extraurbane</p> <p>Località : VENTOSO Via Colombaia, n° 8-10-12-14-16</p>
<p>ESTRATTO DI P.R.G. Tav. 13.6 - Ventoso - San Ruffino</p>	<p>UNITA' E CATEGORIA DI INTERVENTO DI PROGETTO</p>	<p>DESTINAZIONI D'USO PREVALENTI RILEVATE NELLO STATO DI FATTO</p>

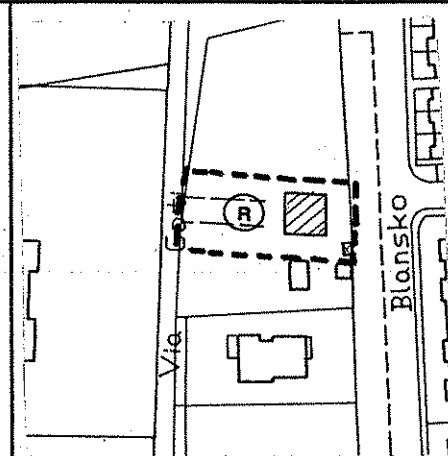
		<p>UNITA' DI INDAGINE</p> <p>N° 2847</p>
<p>CATASTO - 1932</p> <p>MAPPA CATASTALE Fg. 37 Mapp. 1123</p>		<p>Riferim. alla scheda n° 03-01</p> <p>del censimento immobili e complessi edilizi di valore storico/architettonico compresi nel territorio urbano</p> <p>Località : VENTOSO Via Goti, n° 80</p>




ESTRATTO DI P.R.G.
Tav. 13.6 - Ventoso - San Ruffino



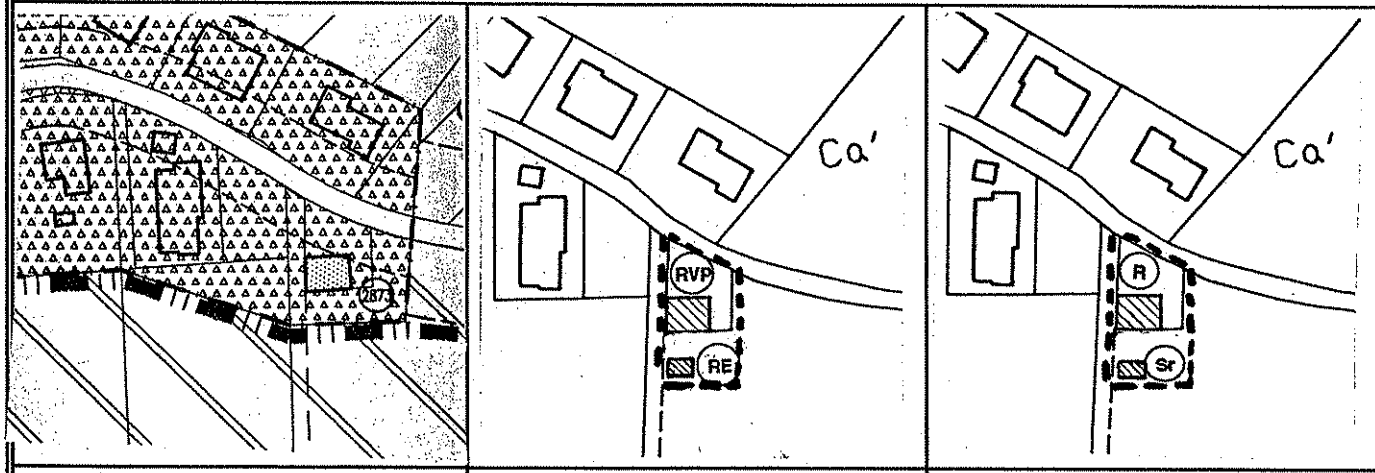
UNITA' E CATEGORIA DI INTERVENTO DI PROGETTO




DESTINAZIONI D'USO PREVALENTI RILEVATE NELLO STATO DI FATTO



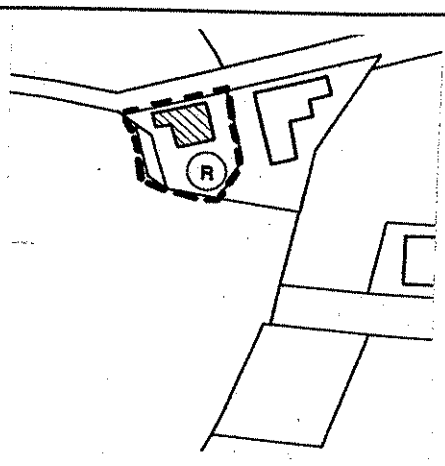
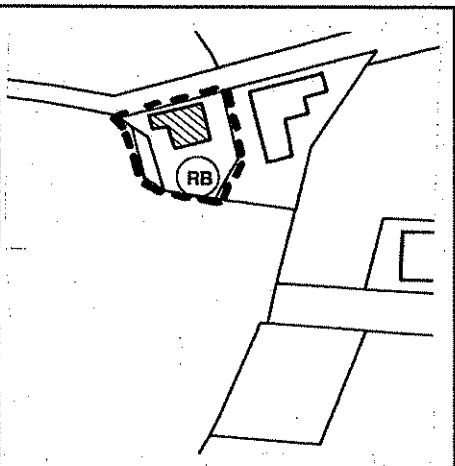
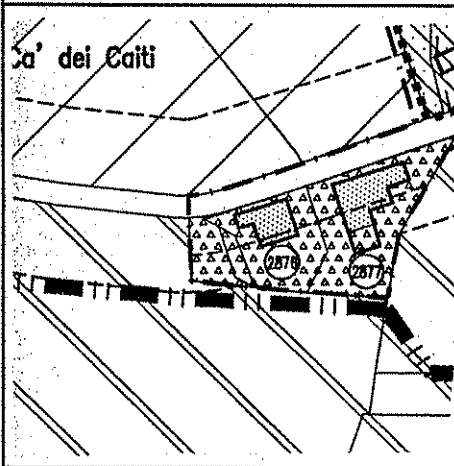
		UNITA' DI INDAGINE N°. 2873
CATASTO - 1936	MAPPÀ CATASTALE Fg. 38 Mapp. 326	Riferim. alla scheda n°. 04 -013 del censimento dell'edificato nelle zone extraurbane
		Località : SAN RUFFINO <u>Via Larga</u>



ESTRATTO DI P.R.G. Tav. 13.6 - Ventoso - San Ruffino	UNITA' E CATEGORIA DI INTERVENTO DI PROGETTO	DESTINAZIONI D'USO PREVALENTI RILEVATE NELLO STATO DI FATTO
--	---	--



		<p>UNITA' DI INDAGINE</p> <p>N°. 2876</p>
<p>CATASTO PRIMO IMPIANTO - 1893</p>	<p>MAPPA CATASTALE</p> <p>Fg. 38 Mapp. 328 - 442</p>	<p>Riferim. alla scheda n° 04 - 012 del censimento dell'edificato nelle zone extraurbane</p>
		<p>Località : SAN RUFFINO Via Larga, n° 8</p>



ESTRATTO DI P.R.G.
Tav. 13.6 - Ventoso - San Ruffino


**UNITA' E CATEGORIA DI INTERVENTO
DI PROGETTO**

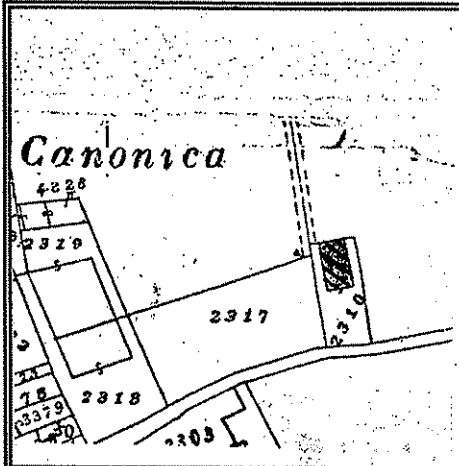
**DESTINAZIONI D'USO PREVALENTI
RILEVATE NELLO STATO DI FATTO**



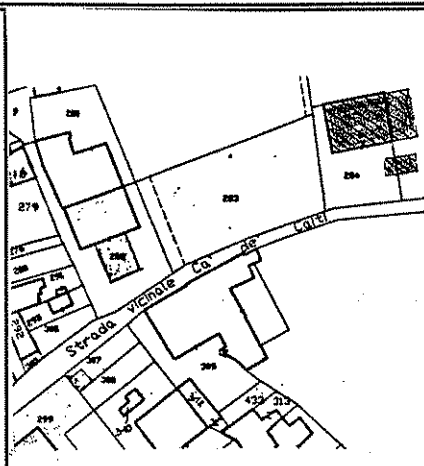
		<p>UNITA' DI INDAGINE</p> <p>N°. 2877</p>
<p>CATASTO PRIMO IMPIANTO - 1893</p>	<p>MAPPA CATASTALE Fg. 38 Mapp.329</p>	<p>Riferim. alla scheda n° 04 - 011 del censimento dell'edificato nelle zone extraurbane</p>
		<p>Località : SAN RUFFINO Via Larga, n° 10</p>

<p>ESTRATTO DI P.R.G. Tav. 13.6 - Ventoso - San Ruffino</p>	<p>UNITA' E CATEGORIA DI INTERVENTO DI PROGETTO</p>	<p>DESTINAZIONI D'USO PREVALENTI RILEVATE NELLO STATO DI FATTO</p>





CATASTO PRIMO IMPIANTO - 1893



MAPPA CATASTALE

Fg. 38 Mapp. 284-232

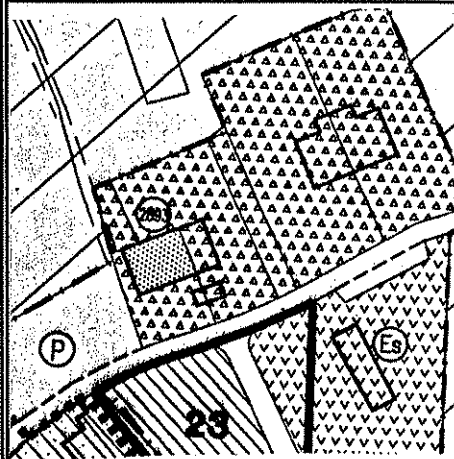
UNITA' DI INDAGINE

N°. 2893

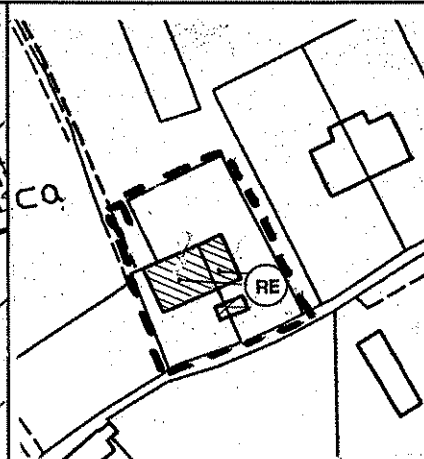
Riferim. alla scheda n°. 04 - 024
del censimento dell'edificato nelle
zone extraurbane

Località :

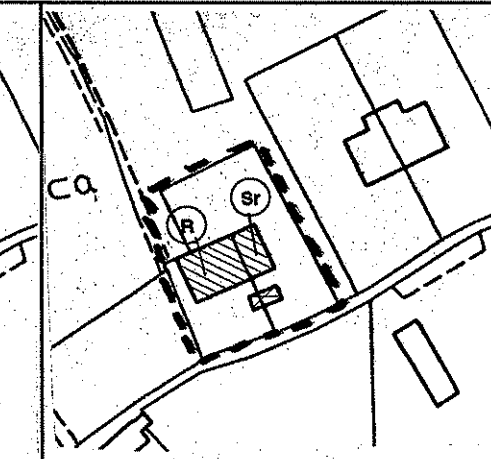
SAN RUFFINO
Ca' de Caiti, n° 39




ESTRATTO DI P.R.G.
Tav. 13.6 - Ventoso - San Ruffino



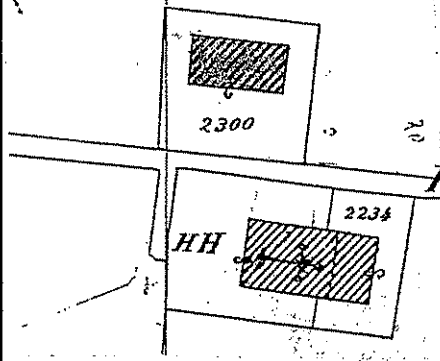
UNITA' E CATEGORIA DI INTERVENTO
DI PROGETTO



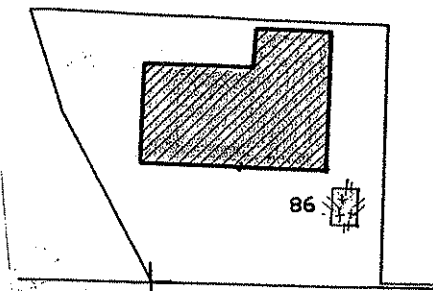
DESTINAZIONI D'USO PREVALENTI
RILEVATE NELLO STATO DI FATTO



S. Ruffino



CATASTO PRIMO IMPIANTO - 1893



MAPPA CATASTALE
Fg. 47 all. A Mapp. 86

UNITA' DI INDAGINE

N° 2910

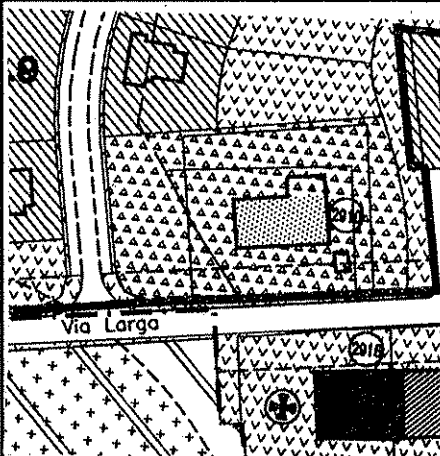
Riferim. alla scheda n° 04-02

del censimento immobili e complessi edilizi di valore storico/architettonico compresi nel territorio urbano

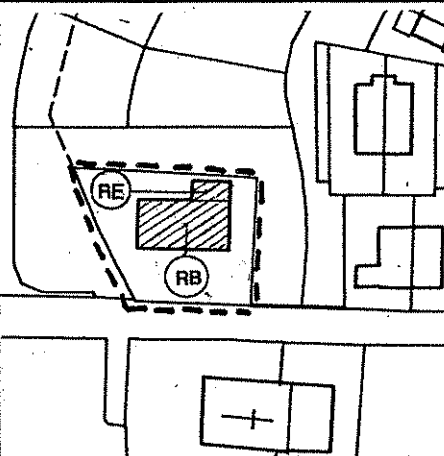
Località :

SAN RUFFINO

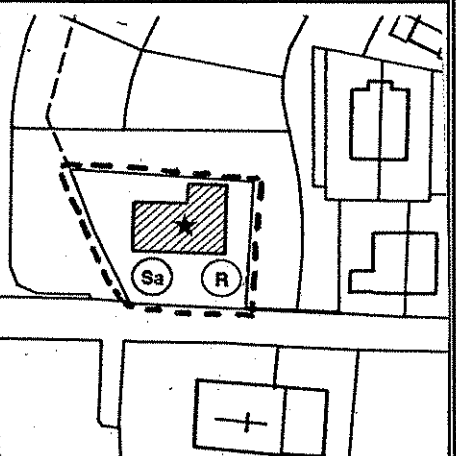
Via Larga, n° 39



ESTRATTO DI P.R.G.
Tav. 13.6 - Ventoso - San Ruffino



UNITA' E CATEGORIA DI INTERVENTO
DI PROGETTO



DESTINAZIONI D'USO PREVALENTI
RILEVATE NELLO STATO DI FATTO



		<p>UNITA' DI INDAGINE</p> <p>N°. 2916</p> <p>Riferim. alla scheda n°.04 - 03</p> <p>del censimento immobili e complessi edilizi di valore storico/architettonico compresi nel territorio urbano</p>
<p>CATASTO PRIMO IMPIANTO - 1893</p>	<p>MAPPA CATASTALE Fg. 47 Mapp. 128-129 -130-A</p>	<p>Località :</p> <p>SAN RUFFINO Chiesa di San Ruffino</p>

--	--	--

<p>ESTRATTO DI P.R.G. Tav. 13.6 - Ventoso - San Ruffino</p>	<p>UNITA' E CATEGORIA DI INTERVENTO DI PROGETTO</p>	<p>DESTINAZIONI D'USO PREVALENTI RILEVATE NELLO STATO DI FATTO</p>
--	--	---




		<p>UNITA' DI INDAGINE</p> <p>N°.2919-2920</p> <p>Riferim. alla scheda n°. 04-01-04 04-01-05</p> <p>del censimento immobili e complessi edilizi di valore storico/architettonico compresi nel territorio urbano</p> <p>Località :</p> <p>SAN RUFFINO</p> <p>Via Larga, n° 24-26</p>
<p>CATASTO PRIMO IMPIANTO - 1893</p>	<p>MAPPA CATASTALE Fg. 47all,A Mapp. da 100 a 106</p>	

<p>ESTRATTO DI P.R.G. Tav. 13.6 - Ventoso - San Ruffino</p>	<p>UNITA' E CATEGORIA DI INTERVENTO DI PROGETTO</p>	<p>DESTINAZIONI D'USO PREVALENTI RILEVATE NELLO STATO DI FATTO</p>

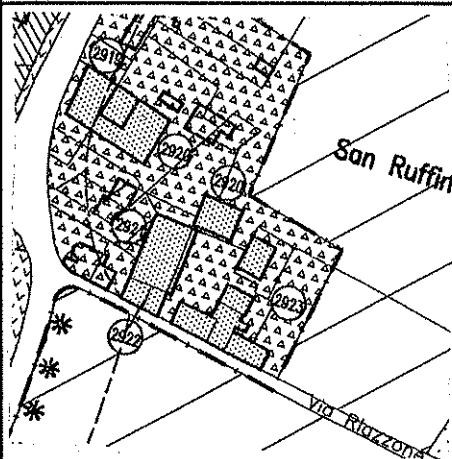


		<p>UNITA' DI INDAGINE</p> <p>N° 2921 - 2922</p> <p>Riferim. alla scheda n° 04-01-03</p> <p>del censimento immobili e complessi edilizi di valore storico/architettonico compresi nel territorio urbano</p>
<p>CATASTO PRIMO IMPIANTO - 1893</p>	<p>MAPPA CATASTALE Fg. 47 alt. A Mapp. da 109 a 120</p>	<p>Località : SAN RUFFINO Via Larga, n° 16-18-20-22</p>

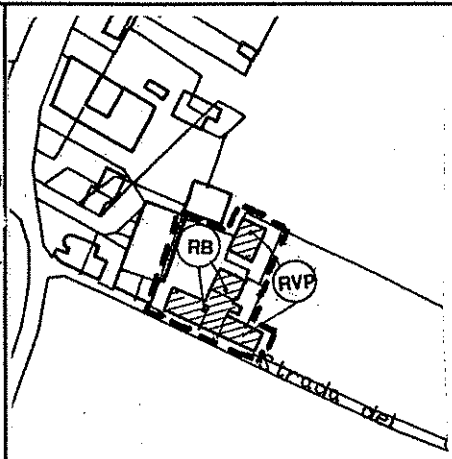
<p>ESTRATTO DI P.R.G. Tav. 13.6 - Ventoso - San Ruffino</p>	<p>UNITA' E CATEGORIA DI INTERVENTO DI PROGETTO</p>	<p>DESTINAZIONI D'USO PREVALENTI RILEVATE NELLO STATO DI FATTO</p>



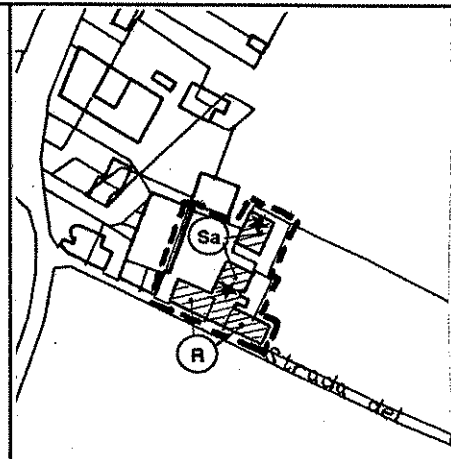
		<p>UNITA' DI INDAGINE</p> <p>N°. 2923</p> <p>Riferim. alla scheda n°.04-01-01 04-01-02</p> <p>del censimento immobili e complessi edilizi di valore storico/architettonico compresi nel territorio urbano</p> <p>Località :</p> <p>SAN RUFFINO</p> <p>Via Riazzone, n° 1-2-3-5-7</p>
<p>CATASTO PRIMO IMPIANTO - 1893</p>	<p>MAPPA CATASTALE</p> <p>Fg. 47 all. A Mapp.da121 a 126</p>	




ESTRATTO DI P.R.G.
Tav. 13.6 - Ventoso - San Ruffino

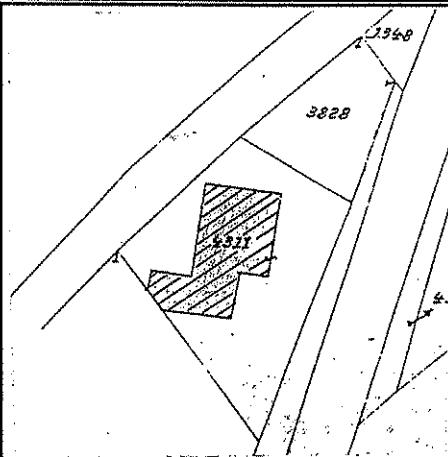
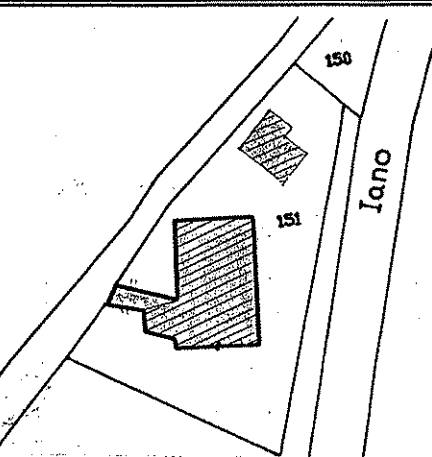


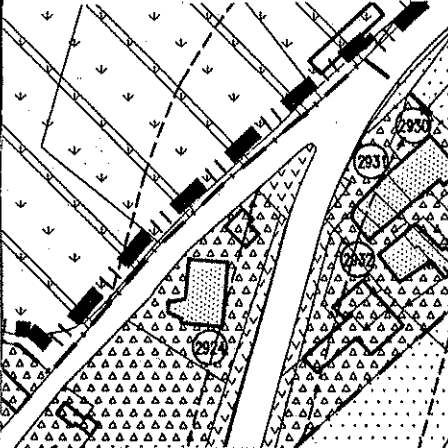
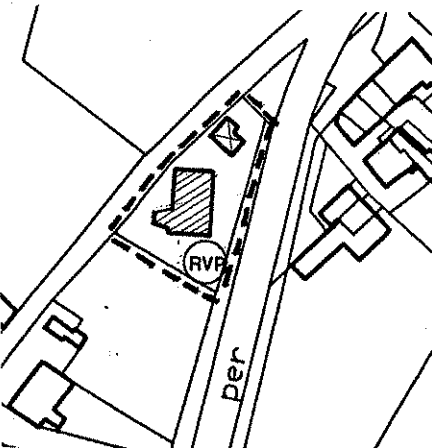
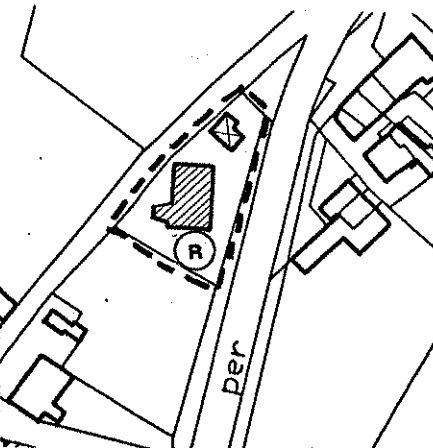
UNITA' E CATEGORIA DI INTERVENTO DI PROGETTO




DESTINAZIONI D'USO PREVALENTI RILEVATE NELLO STATO DI FATTO



		<p>UNITA' DI INDAGINE</p> <p>N° 2924</p>
<p>CATASTO - 1936</p> <p>MAPPA CATASTALE Fg. 40 all. A Mapp. 151</p>		<p>Riferim. alla scheda n° 02-14</p> <p>del censimento immobili e complessi edilizi di valore storico/architettonico compresi nel territorio urbano</p>
		<p>Località :</p> <p>GESSI-MAZZALASINO <u>Via Mazzalasino, n° 50</u></p>


		
<p>ESTRATTO DI P.R.G. Tav. 13.11 - Gessi - Mazzalasino</p>	<p>UNITA' E CATEGORIA DI INTERVENTO DI PROGETTO</p>	<p>DESTINAZIONI D'USO PREVALENTI RILEVATE NELLO STATO DI FATTO</p>



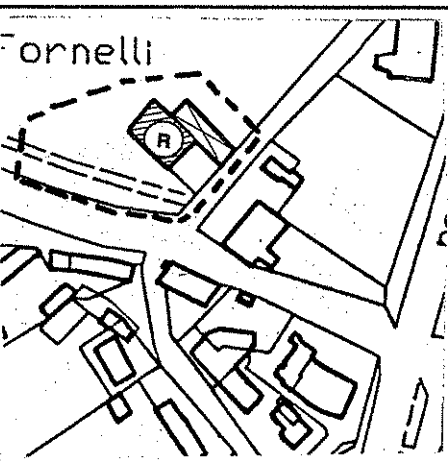
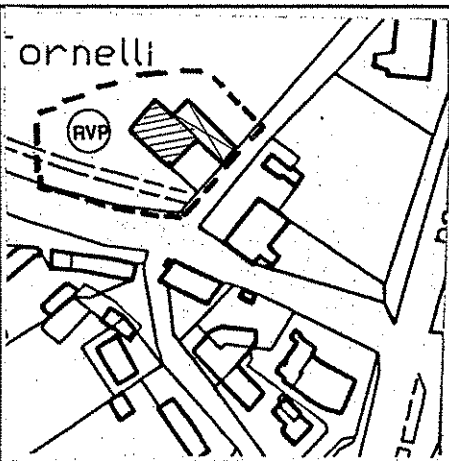
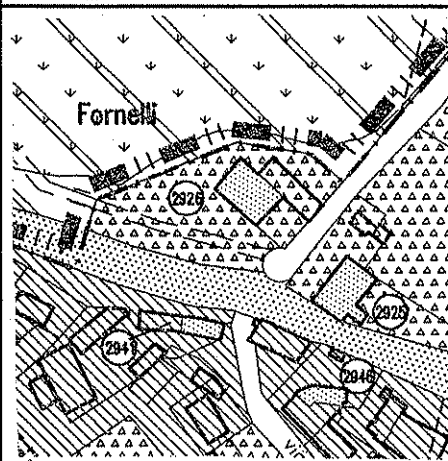
		<p>UNITA' DI INDAGINE</p> <p>N°.2925</p> <p>Riferim. alla scheda n°. 02-15-02</p> <p>del censimento immobili e complessi edilizi di valore storico/architettonico compresi nel territorio urbano</p>
<p>CATASTO - 1932</p>	<p>MAPPA CATASTALE Fg. 40 all. A Mapp. 152 - 153 - 154</p>	<p>Località :</p> <p>GESSI-MAZZALASINO <u>Via Gessi</u></p>

--	--	--

<p>ESTRATTO DI P.R.G. Tav. 13.11 - Gessi - Mazzalasio</p>	<p>UNITA' E CATEGORIA DI INTERVENTO DI PROGETTO</p>	<p>DESTINAZIONI D'USO PREVALENTI RILEVATE NELLO STATO DI FATTO</p>
--	--	---




		<p>UNITA' DI INDAGINE</p> <p>N° 2926</p>
<p>Riferim. alla scheda n°. 02-15 - 01</p> <p>del censimento immobili e complessi edilizi di valore storico/architettonico compresi nel territorio urbano</p>		<p>Località :</p>
<p>CATASTO 1932</p>	<p>MAPPA CATASTALE Fg. 40 Mapp. 147 — 148</p>	<p>GESSI-MAZZALASINO <u>Via Gessi</u></p>



ESTRATTO DI P.R.G.
Tav. 13.11 - Gessi - Mazzalasio


UNITA' E CATEGORIA DI INTERVENTO DI PROGETTO

DESTINAZIONI D'USO PREVALENTI RILEVATE NELLO STATO DI FATTO




		<p>UNITA' DI INDAGINE</p> <p>N° 2928</p>
<p>CATASTO PRIMO IMPIANTO - 1893</p> <p>MAPPA CATASTALE Fg. 42 Mapp. 8 - 33</p>		<p>Riferim. alla scheda n° 02 - 12</p> <p>del censimento immobili e complessi edilizi di valore storico/architettonico compresi nel territorio urbano</p> <p>Località : GESSI-MAZZALASINO Via Mazzalasio, n° 63-65</p>

<p>ESTRATTO DI P.R.G. Tav. 13.11 - Gessi - Mazzalasio</p>	<p>UNITA' E CATEGORIA DI INTERVENTO DI PROGETTO</p>	<p>DESTINAZIONI D'USO PREVALENTI RILEVATE NELLO STATO DI FATTO</p>



		<p>UNITA' DI INDAGINE</p> <p>N° 2930 - 2931</p>
<p>CATASTO PRIMO IMPIANTO - 1893</p>	<p>MAPPA CATASTALE Fg.42 all. A Mapp.11 da 14 a 17</p>	<p>Riferim. alla scheda n° 02 -13-01</p> <p>del censimento immobili e complessi edilizi di valore storico/architettonico compresi nel territorio urbano</p> <p>Località : GESSI-MAZZALASINO Via Mazzalasio, n° 67-69-71</p>

<p>ESTRATTO DI P.R.G. Tav. 13.11 - Gessi - Mazzalasio</p>	<p>UNITA' E CATEGORIA DI INTERVENTO DI PROGETTO</p>	<p>DESTINAZIONI D'USO PREVALENTI RILEVATE NELLO STATO DI FATTO</p>



		<p>UNITA' DI INDAGINE</p> <p>N°.2932 - 2933</p>
<p>CATASTO PRIMO IMPIANTO - 1893</p>	<p>MAPPA CATASTALE Fg.42 all. A Mapp.da 18 a 25-194</p>	<p>Riferim. alla scheda n° 02-13 -02</p> <p>del censimento immobili e complessi edilizi di valore storico/architettonico compresi nel territorio urbano</p>
		<p>Località :</p> <p>GESSI-MAZZALASINO Via Mazzalasio, n°73-75-77</p>

<p>ESTRATTO DI P.R.G. Tav. 13.11 - Gessi - Mazzalasio</p>	<p>UNITA' E CATEGORIA DI INTERVENTO DI PROGETTO</p>	<p>DESTINAZIONI D'USO PREVALENTI RILEVATE NELLO STATO DI FATTO</p>



		<p>UNITA' DI INDAGINE</p> <p>N°.2941</p>
<p>CATASTO - 1932</p> <p>MAPPA CATASTALE</p> <p>Fg. 40all. A Mapp. 163-165</p>		<p>Riferim. alla scheda n°.02-15-05</p> <p>del censimento immobili e complessi edilizi di valore storico/architettonico compresi nel territorio urbano</p>
		<p>Località :</p> <p>GESSE-MAZZALASINO</p> <p>Via Gessi, n° 11</p>

<p>ESTRATTO DI P.R.G.</p> <p>Tav. 13.11 - Gessi - Mazzalasio</p>	<p>UNITA' E CATEGORIA DI INTERVENTO DI PROGETTO</p>	<p>DESTINAZIONI D'USO PREVALENTI RILEVATE NELLO STATO DI FATTO</p>




		<p>UNITA' DI INDAGINE</p> <p>N°. 2946</p>
<p>CATASTO - 1932</p> <p>MAPPA CATASTALE Fg.40 all. A Mapp. 156</p>		<p>Riferim. alla scheda n° 02-15-03</p> <p>del censimento immobili e complessi edilizi di valore storico/architettonico compresi nel territorio urbano</p> <p>Località : GESSI-MAZZALASINO <u>Via Gessi, n° 19</u></p>

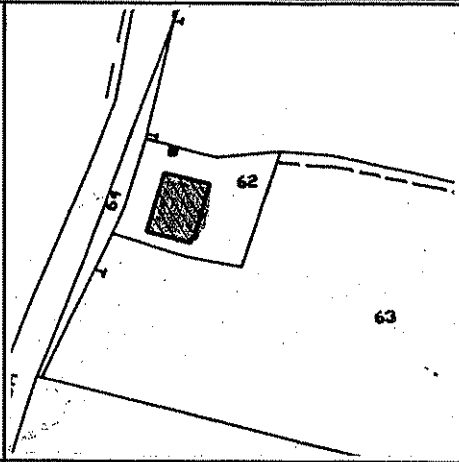
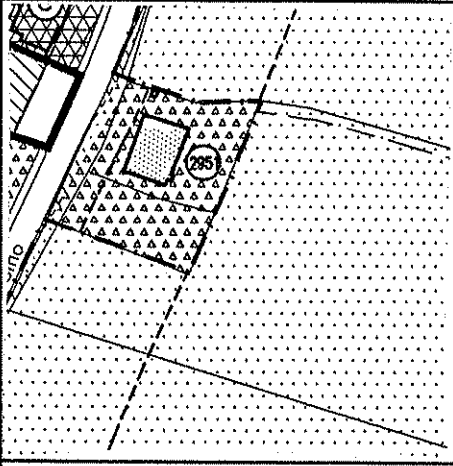
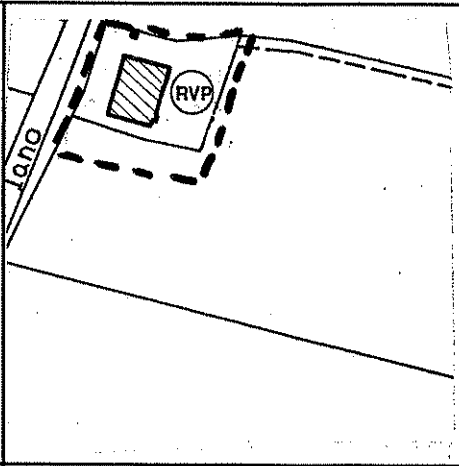
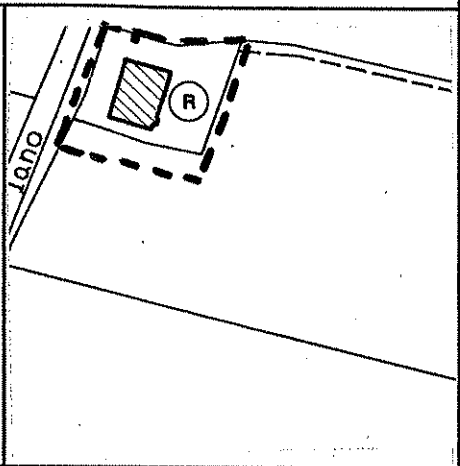

<p>ESTRATTO DI P.R.G. Tav. 13.11 - Gessi - Mazzalasio</p>	<p>UNITA' E CATEGORIA DI INTERVENTO DI PROGETTO</p>	<p>DESTINAZIONI D'USO PREVALENTI RILEVATE NELLO STATO DI FATTO</p>



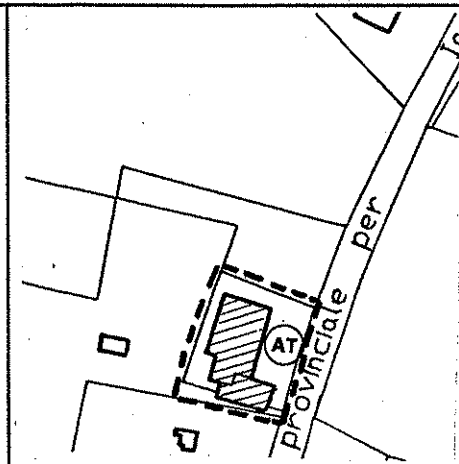
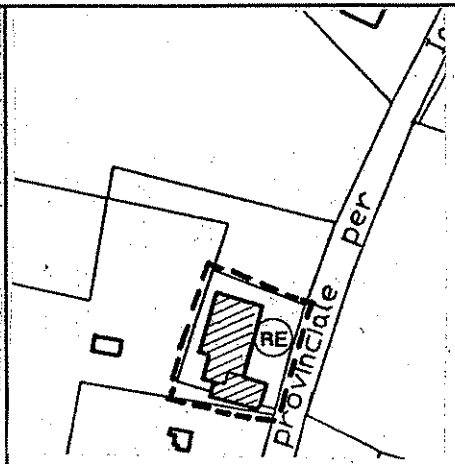
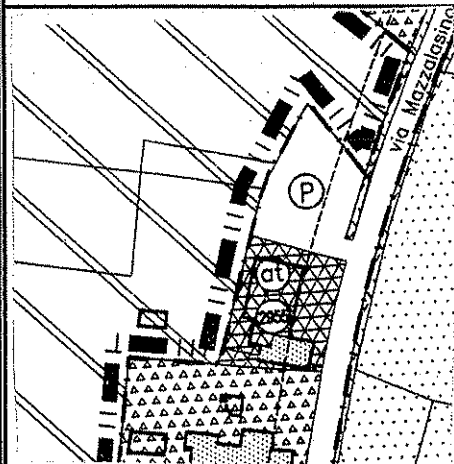
		<p>UNITA' DI INDAGINE</p> <p>N° 2950</p>
<p>CATASTO - 1932</p> <p>MAPPA CATASTALE Fg.40 all. A Mapp.162</p>		<p>Riferim. alla scheda n° 02 -15 -04</p> <p>del censimento immobili e complessi edilizi di valore storico/architettonico compresi nel territorio urbano</p> <p>Località : GESSI-MAZZALASINO Via Mazzalasio, n° 52</p>

<p>ESTRATTO DI P.R.G. Tav. 13.11 - Gessi - Mazzalasio</p>	<p>UNITA' E CATEGORIA DI INTERVENTO DI PROGETTO</p>	<p>DESTINAZIONI D'USO PREVALENTI RILEVATE NELLO STATO DI FATTO</p>



		UNITA' DI INDAGINE N°.2951
CATASTO - 1936	MAPPA CATASTALE Fg. 42 Mapp. 62-63	Riferim. alla scheda n° 02 - 002 del censimento dell'edificato nelle zone extraurbane
		Località : GESSE - MAZZALASINO <u>Mazzalasino</u>
		
ESTRATTO DI P.R.G. Tav. 13.11 - Gessi - Mazzalasino	UNITA' E CATEGORIA DI INTERVENTO DI PROGETTO	DESTINAZIONI D'USO PREVALENTI RILEVATE NELLO STATO DI FATTO
		

		<p>UNITA' DI INDAGINE</p> <p>N° 2955</p>
<p>CATASTO PRIMO IMPIANTO - 1893</p> <p>MAPPA CATASTALE Fg.41 Mapp. 29-30</p>		<p>Riferim. alla scheda n° 02-16</p> <p>del censimento immobili e complessi edilizi di valore storico/architettonico compresi nel territorio urbano</p> <p>Località : GESSI-MAZZALASINO Via Mazzalasio, n° 60</p>

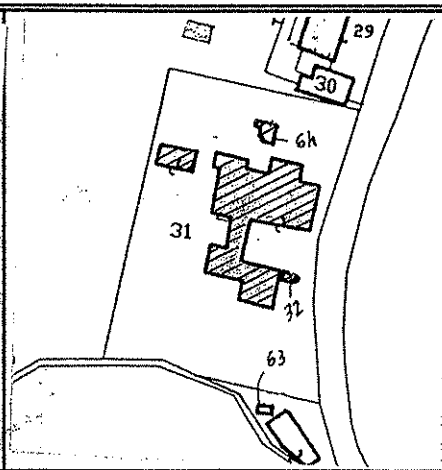
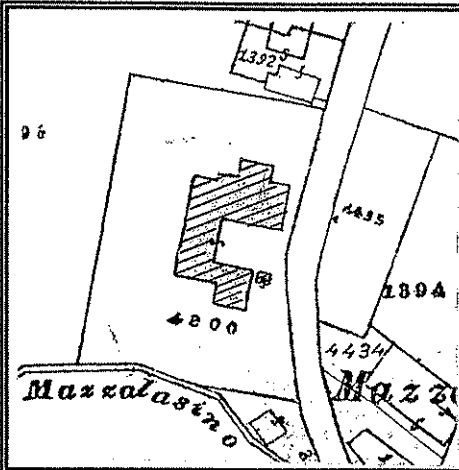


ESTRATTO DI P.R.G.
Tav. 13.11 - Gessi - Mazzalasio

UNITA' E CATEGORIA DI INTERVENTO DI PROGETTO

DESTINAZIONI D'USO PREVALENTI RILEVATE NELLO STATO DI FATTO





UNITA' DI INDAGINE

N°.2956

Riferim. alla scheda n°.02 - 17

del censimento immobili e complessi edilizi di valore storico/architettonico compresi nel territorio urbano

Località :

GESSI-MAZZALASINO

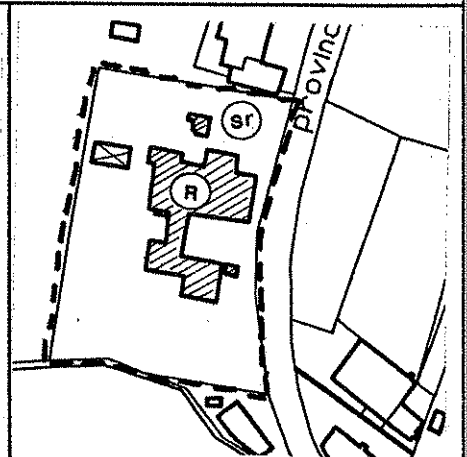
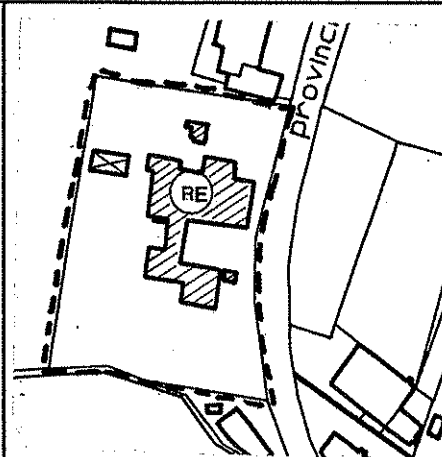
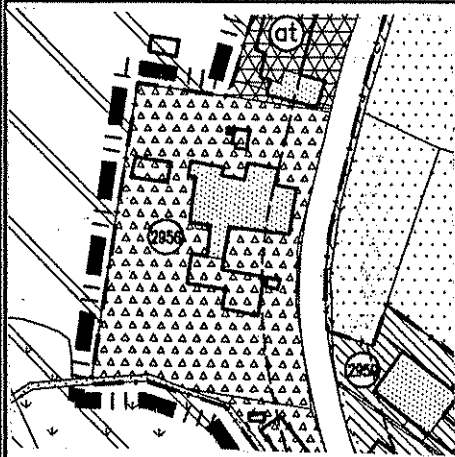
Via Mazzalasio, da n°62 a n°68

CATASTO

- 1932

MAPPA CATASTALE

Fg. 41 Mapp. 31 - 32 - 64




ESTRATTO DI P.R.G.

Tav. 13.11 - Gessi - Mazzalasio


UNITA' E CATEGORIA DI INTERVENTO DI PROGETTO

DESTINAZIONI D'USO PREVALENTI RILEVATE NELLO STATO DI FATTO




		<p>UNITA' DI INDAGINE</p> <p>N°. 2959</p> <p>Riferim. alla scheda n°02-18-02</p> <p>del censimento immobili e complessi edilizi di valore storico/architettonico compresi nel territorio urbano</p> <p>Località :</p> <p>GESSI-MAZZALASINO <u>Via Mazzalasio, n°85-87</u></p>
<p>CATASTO : - 1932</p>	<p>MAPPA CATASTALE Fg. 42 Mapp.107-108-193</p>	

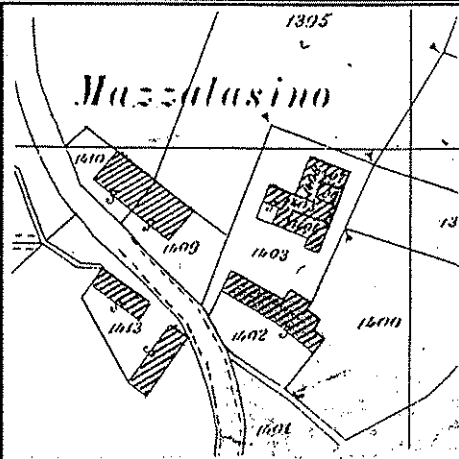
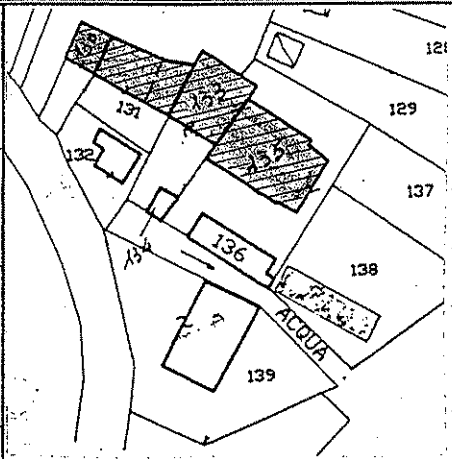
<p>ESTRATTO DI P.R.G. Tav. 13.11 - Gessi - Mazzalasio</p>	<p>UNITA' E CATEGORIA DI INTERVENTO DI PROGETTO</p>	<p>DESTINAZIONI D'USO PREVALENTI RILEVATE NELLO STATO DI FATTO</p>

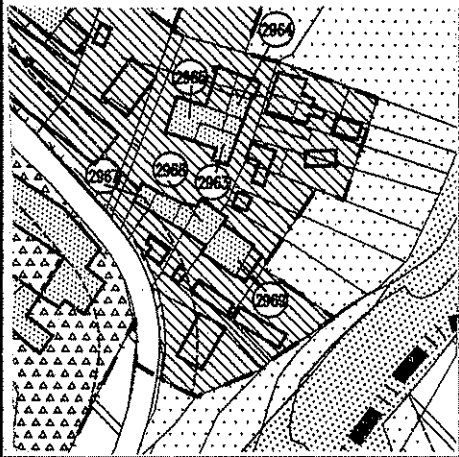
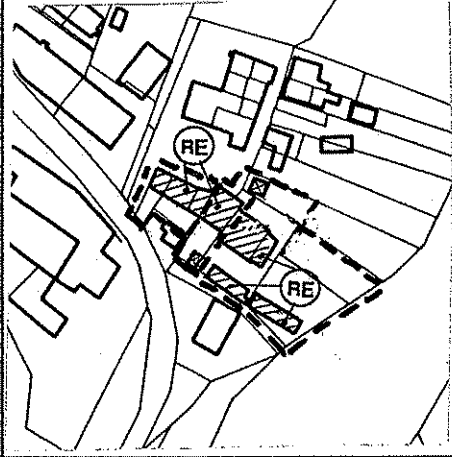
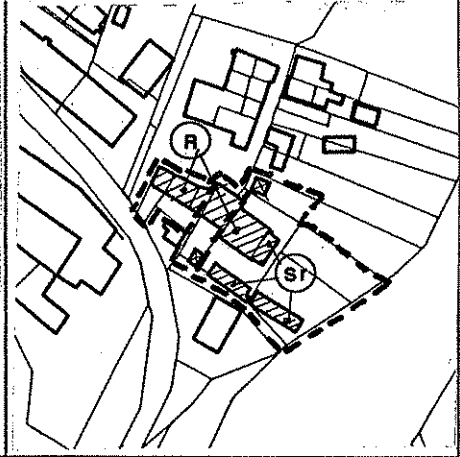


		<p>UNITA' DI INDAGINE 2963 N° 2964 2965</p>
<p>CATASTO PRIMO IMPIANTO - 1893</p>	<p>MAPPA CATASTALE Fg. 42 Mapp. da 111 a 118</p>	<p>Riferim. alla scheda n° 02-18-03 del censimento immobili e complessi edilizi di valore storico/architettonico compresi nel territorio urbano</p> <p>Località : GESSI-MAZZALASINO Via Mazzalasio, n° 93-95-97</p>


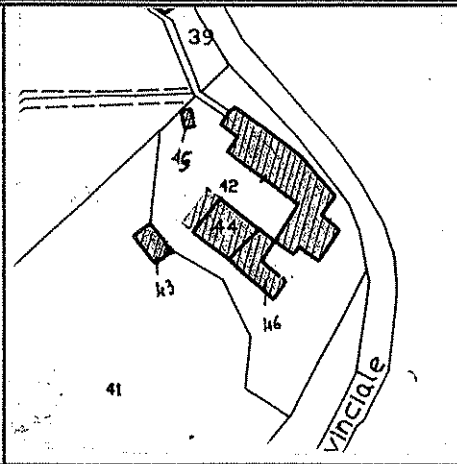
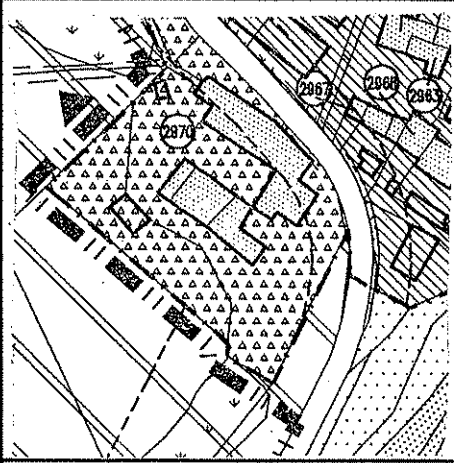
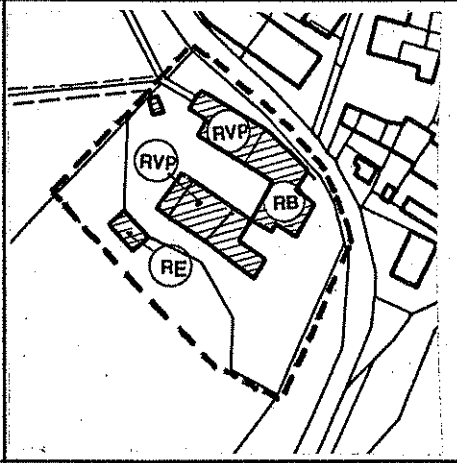
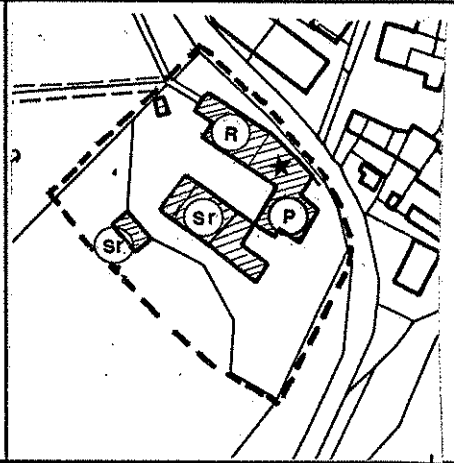

<p>ESTRATTO DI P.R.G. Tav. 13.11 - Gessi - Mazzalasio</p>	<p>UNITA' E CATEGORIA DI INTERVENTO DI PROGETTO</p>	<p>DESTINAZIONI D'USO PREVALENTI RILEVATE NELLO STATO DI FATTO</p>



		<p>UNITA' DI INDAGINE 2967 N°. 2968 2969</p>
<p>CATASTO PRIMO IMPIANTO - 1893</p>		<p>Riferim. alla scheda n° 02-18-04</p> <p>del censimento immobili e complessi edilizi di valore storico/architettonico compresi nel territorio urbano</p>
<p>MAPPA CATASTALE da 133 a 138 Fg. 42 Mapp. 130-131 -</p>		<p>Località : GISSI-MAZZALASINO Via Mazzalasio, n° 105-107-109</p>

		
<p>ESTRATTO DI P.R.G. Tav. 13.11 - Gessi - Mazzalasio</p>	<p>UNITA' E CATEGORIA DI INTERVENTO DI PROGETTO</p>	<p>DESTINAZIONI D'USO PREVALENTI RILEVATE NELLO STATO DI FATTO</p>



		<p>UNITA' DI INDAGINE</p> <p>N° 2970</p>
<p>CATASTO PRIMO IMPIANTO - 1893</p>	<p>MAPPA CATASTALE Fg. 41 Mapp. da 41 a 46</p>	<p>Riferim. alla scheda n° 02-18-01</p> <p>del censimento immobili e complessi edilizi di valore storico/architettonico compresi nel territorio urbano</p>
		
<p>ESTRATTO DI P.R.G. Tav. 13.11 - Gessi - Mazzalasio</p>	<p>UNITA' E CATEGORIA DI INTERVENTO DI PROGETTO</p>	<p>DESTINAZIONI D'USO PREVALENTI RILEVATE NELLO STATO DI FATTO</p>
		


		<p>UNITA' DI INDAGINE</p> <p>N°.2971</p>
<p>CATASTO PRIMO IMPIANTO - 1893</p>	<p>MAPPA CATASTALE Fg. 42 Mapp. 170</p>	<p>Riferim. alla scheda n° 01-10-01</p> <p>del censimento immobili e complessi edilizi di valore storico/architettonico compresi nel territorio urbano</p>
		<p>Località :</p> <p>GESSI-MAZZALASINO Via per Viano, n° 3</p>

<p>ESTRATTO DI P.R.G. Tav. 13.11 - Gessi - Mazzalasio</p>	<p>UNITA' E CATEGORIA DI INTERVENTO DI PROGETTO</p>	<p>DESTINAZIONI D'USO PREVALENTI RILEVATE NELLO STATO DI FATTO</p>



		<p>UNITA' DI INDAGINE</p> <p>N°.2973</p>
<p>CATASTO PRIMO IMPIANTO - 1893</p>	<p>MAPPA CATASTALE Fg. 42 Mapp.167- da 171 a 173</p>	<p>Riferim. alla scheda n° 01-10-01 01-10-02</p> <p>del censimento immobili e complessi edilizi di valore storico/architettonico compresi nel territorio urbano</p>
		<p>Località : GESSI-MAZZALASINO Via per Viano, n° 5</p>

<p>ESTRATTO DI P.R.G. Tav. 13.11 - Gessi - Mazzalasio</p>	<p>UNITA' E CATEGORIA DI INTERVENTO DI PROGETTO</p>	<p>DESTINAZIONI D'USO PREVALENTI RILEVATE NELLO STATO DI FATTO</p>




		<p>UNITA' DI INDAGINE</p> <p>N°.2974 -2975</p>
<p>CATASTO PRIMO IMPIANTO - 1893</p> <p>MAPPA CATASTALE Fg. 42: Mapp.174 -175</p>		<p>Riferim. alla scheda n° 01-10-01</p> <p>del censimento immobili e complessi edilizi di valore storico/architettonico compresi nel territorio urbano</p>
		<p>Località :</p> <p>GESSI-MAZZALASINO <u>Bettola</u></p>

<p>ESTRATTO DI P.R.G. Tav. 13.11 - Gessi - Mazzalasio</p>	<p>UNITA' E CATEGORIA DI INTERVENTO DI PROGETTO</p>	<p>DESTINAZIONI D'USO PREVALENTI RILEVATE NELLO STATO DI FATTO</p>

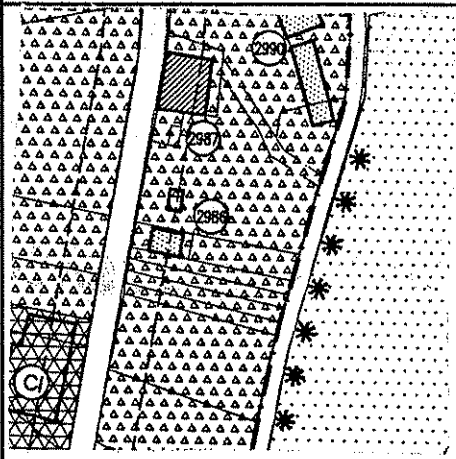


		<p>UNITA' DI INDAGINE</p> <p>N°.2976</p>
<p>CATASTO PRIMO IMPIANTO - 1893</p>	<p>MAPPA CATASTALE Fg. 50 Mapp.149 - 150</p>	<p>Riferim. alla scheda n°.01-04</p> <p>del censimento immobili e complessi edilizi di valore storico/architettonico compresi nel territorio urbano</p>
		<p>Località : CERRO-PIOPPA Via per Viano, n° 10</p>

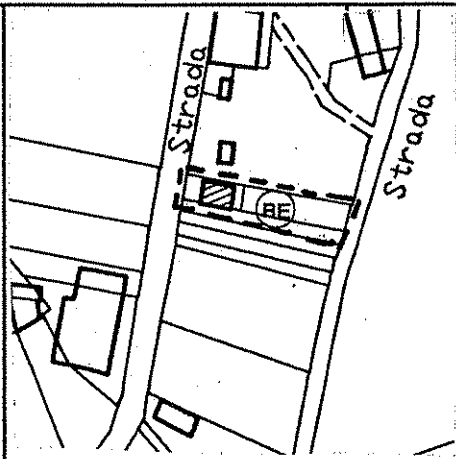
<p>ESTRATTO DI P.R.G. Tav. 13.12 - La Pioppa - Cerro</p>	<p>UNITA' E CATEGORIA DI INTERVENTO DI PROGETTO</p>	<p>DESTINAZIONI D'USO PREVALENTI RILEVATE NELLO STATO DI FATTO</p>



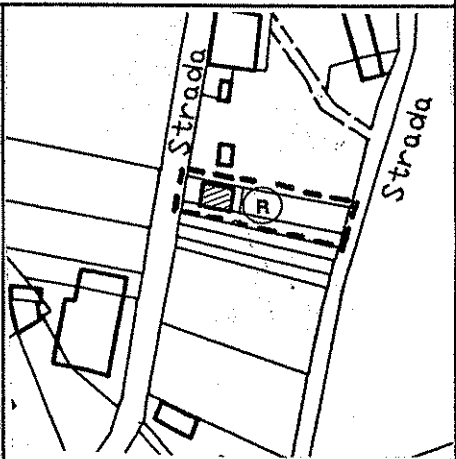
		<p>UNITA' DI INDAGINE</p> <p>N° 2986</p>
<p>CATASTO - 1936</p>	<p>MAPPA CATASTALE Fg. 50 Mapp. 197 — 198</p>	<p>Riferim. alla scheda n° 01-06</p> <p>del censimento immobili e complessi edilizi di valore storico/architettonico compresi nel territorio urbano</p> <p>Località : CERRO-PIOPPA <u>Via per Viano, n° 29</u></p>



ESTRATTO DI P.R.G.
Tav. 13.12 - La Pioppa - Cerro

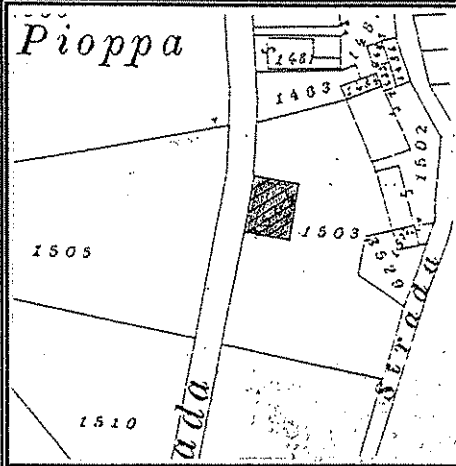


UNITA' E CATEGORIA DI INTERVENTO DI PROGETTO

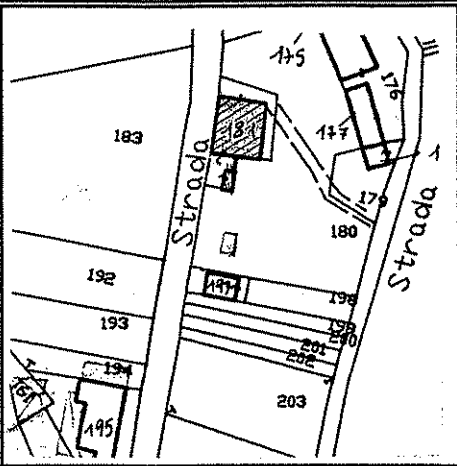


DESTINAZIONI D'USO PREVALENTI RILEVATE NELLO STATO DI FATTO





CATASTO PRIMO IMPIANTO - 1893

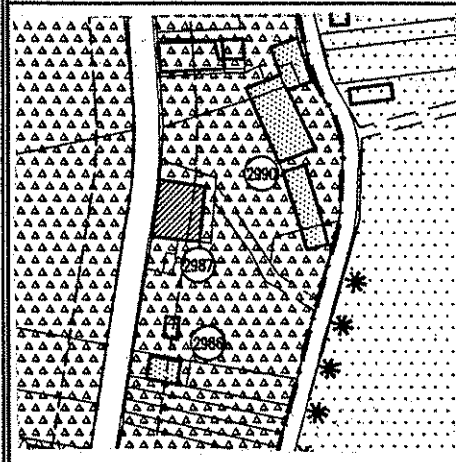


MAPPA CATASTALE
Fg. 50 Mapp. 180 — 181

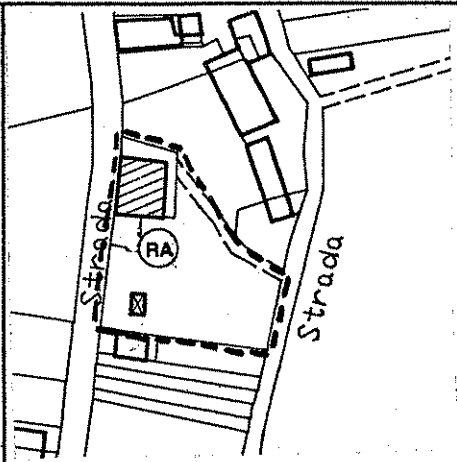
UNITA' DI INDAGINE
N° 2987

Riferim. alla scheda n° 01-05
del censimento immobili e complessi edilizi di valore storico/architettonico compresi nel territorio urbano

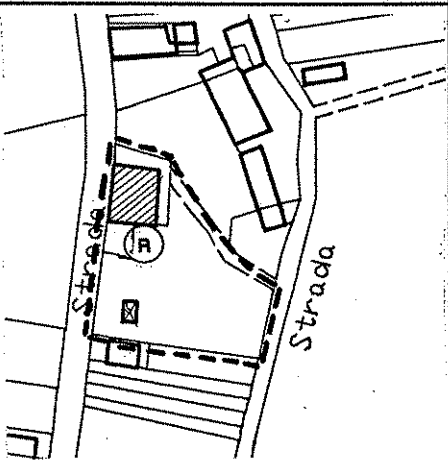
Località :
CERRO-PIOPPA
Via per Viano, n° 27




ESTRATTO DI P.R.G.
Tav. 13.12 - La Pioppa - Cerro



UNITA' E CATEGORIA DI INTERVENTO DI PROGETTO




DESTINAZIONI D'USO PREVALENTI RILEVATE NELLO STATO DI FATTO



		<p>UNITA' DI INDAGINE N° 2989</p>
<p>CATASTO PRIMO IMPIANTO - 1893</p>	<p>MAPPA CATASTALE Fg. 50 Mapp. 138-139-140</p>	<p>Riferim. alla scheda n° 01-09 del censimento immobili e complessi edilizi di valore storico/architettonico compresi nel territorio urbano</p> <p>Località : CERRO-PIOPPA Via Faggiano, n° 24</p>

<p>ESTRATTO DI P.R.G. Tav. 13.12 - La Pioppa - Cerro</p>	<p>UNITA' E CATEGORIA DI INTERVENTO DI PROGETTO</p>	<p>DESTINAZIONI D'USO PREVALENTI RILEVATE NELLO STATO DI FATTO</p>



		<p>UNITA' DI INDAGINE</p> <p>N°.2990</p>
<p>CATASTO PRIMO IMPIANTO - 1893</p>	<p>MAPPA CATASTALE</p> <p>Fg. 50 Mapp.da 172 a 179</p>	<p>Riferim. alla scheda n°.01-08-01 01-08-02</p> <p>del censimento immobili e complessi edilizi di valore storico/architettonico compresi nel territorio urbano</p> <p>Località :</p> <p>CERRO-PIOPPA</p> <p>Via Faggiano, n°26-28-30-32-34</p>

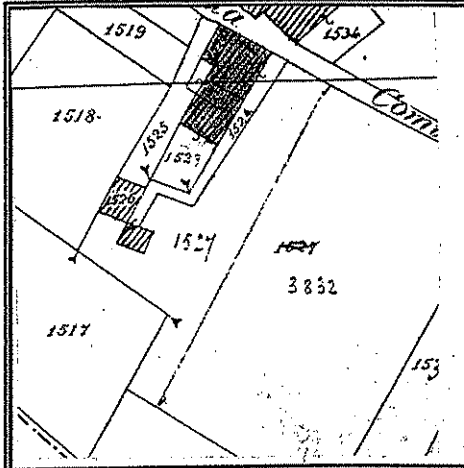
<p>ESTRATTO DI P.R.G.</p> <p>Tav. 13.12 - La Pioppa - Cerro</p>	<p>UNITA' E CATEGORIA DI INTERVENTO DI PROGETTO</p>	<p>DESTINAZIONI D'USO PREVALENTI RILEVATE NELLO STATO DI FATTO</p>



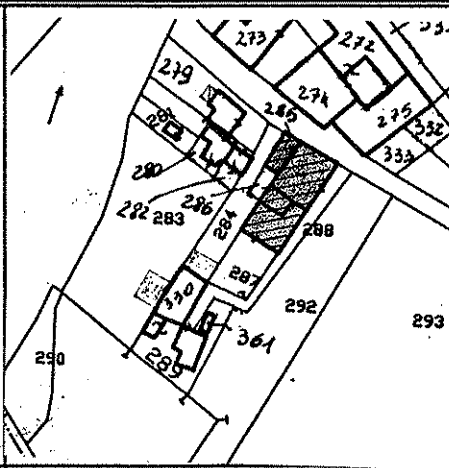
		<p>UNITA' DI INDAGINE</p> <p>N° 2991</p>
<p>CATASTO PRIMO IMPIANTO - 1893</p>	<p>MAPPA CATASTALE da 271 a 275 Fg.50 Mapp. da 331 a 335</p>	<p>Riferim. alla scheda n°. 01-07-01</p> <p>del censimento immobili e complessi edilizi di valore storico/architettonico compresi nel territorio urbano</p>
		<p>Località :</p> <p>CERRO-PIOPPA Via Faggiano, n°11-13-15-17</p>

<p>ESTRATTO DI P.R.G. Tav. 13.12 - La Pioppa - Cerro</p>	<p>UNITA' E CATEGORIA DI INTERVENTO DI PROGETTO</p>	<p>DESTINAZIONI D'USO PREVALENTI RILEVATE NELLO STATO DI FATTO</p>





CATASTO PRIMO IMPIANTO - 1893



MAPPA CATASTALE
Fg. 50 Mapp. da 284 a 288

UNITA' DI INDAGINE

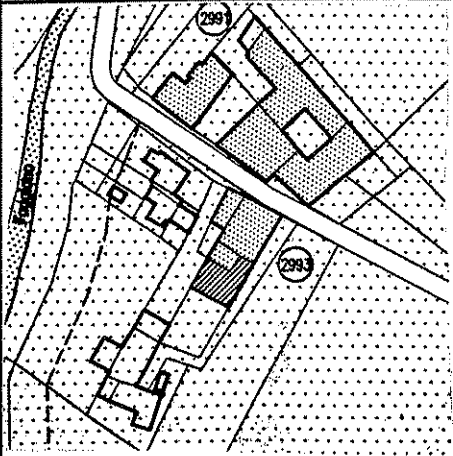
N°. 2993

Riferim. alla scheda n° 01-07-02

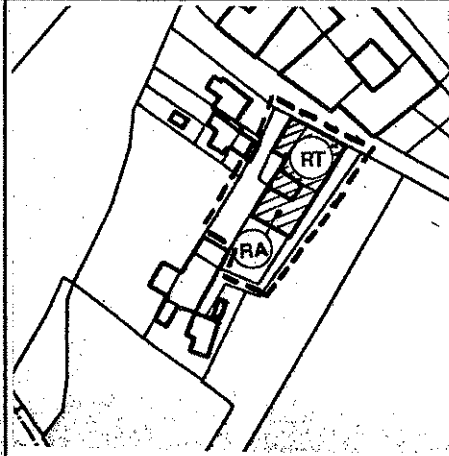
del censimento immobili e complessi edilizi di valore storico/architettonico compresi nel territorio urbano

Località :

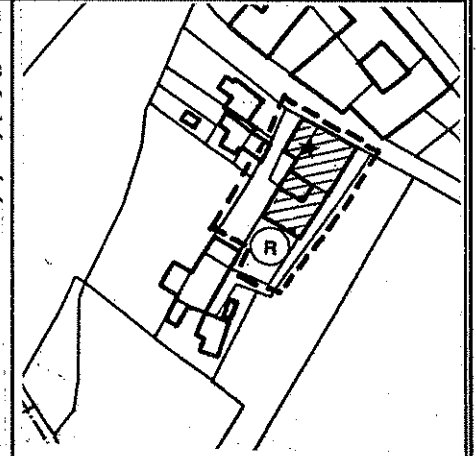
CERRO-PIOPPA
Via Faggiano, n° 46-48-50



ESTRATTO DI P.R.G.
Tav. 13. 12 - La Pioppa - Cerro



UNITA' E CATEGORIA DI INTERVENTO DI PROGETTO



DESTINAZIONI D'USO PREVALENTI RILEVATE NELLO STATO DI FATTO



		<p>UNITA' DI INDAGINE</p> <p>N° 2997</p>
<p>CATASTO PRIMO IMPIANTO - 1893</p>	<p>MAPPA CATASTALE Fg. 52 Mapp. 216 - 217</p>	<p>Riferim. alla scheda n° 01 - 028 del censimento dell'edificato nelle zone extraurbane</p>
		<p>Località : RONDINARA Via Sant'Anna, n° 10</p>

<p>ESTRATTO DI P.R.G. Tav. 13.12 - Rondinara</p>	<p>UNITA' E CATEGORIA DI INTERVENTO DI PROGETTO</p>	<p>DESTINAZIONI D'USO PREVALENTI RILEVATE NELLO STATO DI FATTO</p>



